

A Virus job	Asymptomatic	A self-inflicted	America under-estimates	Future responsibility	President's role
Dx - 1	98.28	2.6	96.3	11.8	94.11
Im - 2	87.34	6.8	81.1	11.6	94.34
Dx - 2	92.3	6.8	83.3	14.8	96.71
Dx - 4	82.67	5.1	72.3	14.4	94.17
Dx - 5	94.77	4.1	94.8	14.8	94.57
Dx - 6	98.77	4.7	95.5	16.5	93.87

Bányavállalkozó:  
DAMPÉR 2002 KFT  
2347 Bugyi  
Kossuth u. 30.

NY 422: KDJXJ-1/2007

DÉLEGYHÁZA XI.- KAVICS  
KÖRNYEZETVÉDELMI TÉRKÉP

Magnessi alapítvány  
Változó fondozat: ECO

a. párhuzamos körpárhuzamos koordináták EOV vetület rendszereiben.

Pos.	$Y(m)$	$X(m)$	$Z(m)$
1	1037379.89	210323.89	96.34
2	1037379.89	210306.45	96.18
3	1037373.76	210326.85	96.64
4	1037373.76	210309.41	96.48
5	1037077.95	210310.20	96.53
6	1036022.50	210546.22	96.75
7	1036022.50	210546.22	96.75
8	1036022.50	210546.22	96.75
9	1036022.50	210546.22	96.75
10	1036022.50	210546.22	96.75
11	1036022.50	210546.22	96.75
12	1036022.50	210546.22	96.75
13	1036022.50	210546.22	96.75
14	1036022.50	210546.22	96.75
15	1036022.50	210546.22	96.75
16	1036022.50	210546.22	96.75
17	1036022.50	210546.22	96.75
18	1036022.50	210546.22	96.75

Mérési alapadatok: Az alaplap magassága: 83,17 mBf  
Y: 653119,78 A fedőlap magassága: 100,00 mBf  
X: 210611,91 A bányatelek területe: 18 ha 0924 nm  
Z: 97,04 Fegyeld hűtőperemmagassága: 98,63 mBf

A körkép tartalma megjelöli a Földmivel által szolgáltatott digitális alapfelületeket.

Kassimeter: Pentagind KIL

## Rantti Boks

A törvény kihirdetése napja: 2004. április 12.

A törvény kihirdetése: 2004. április 12.  
A törvény hatálybalépésének időpontja: 2007. május 26.

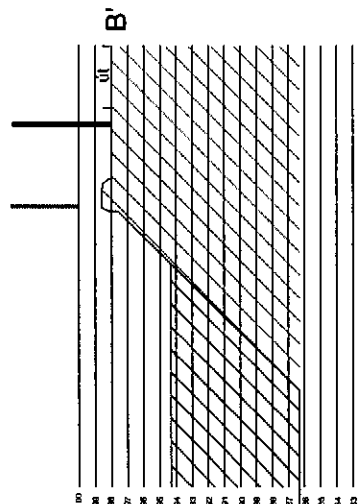
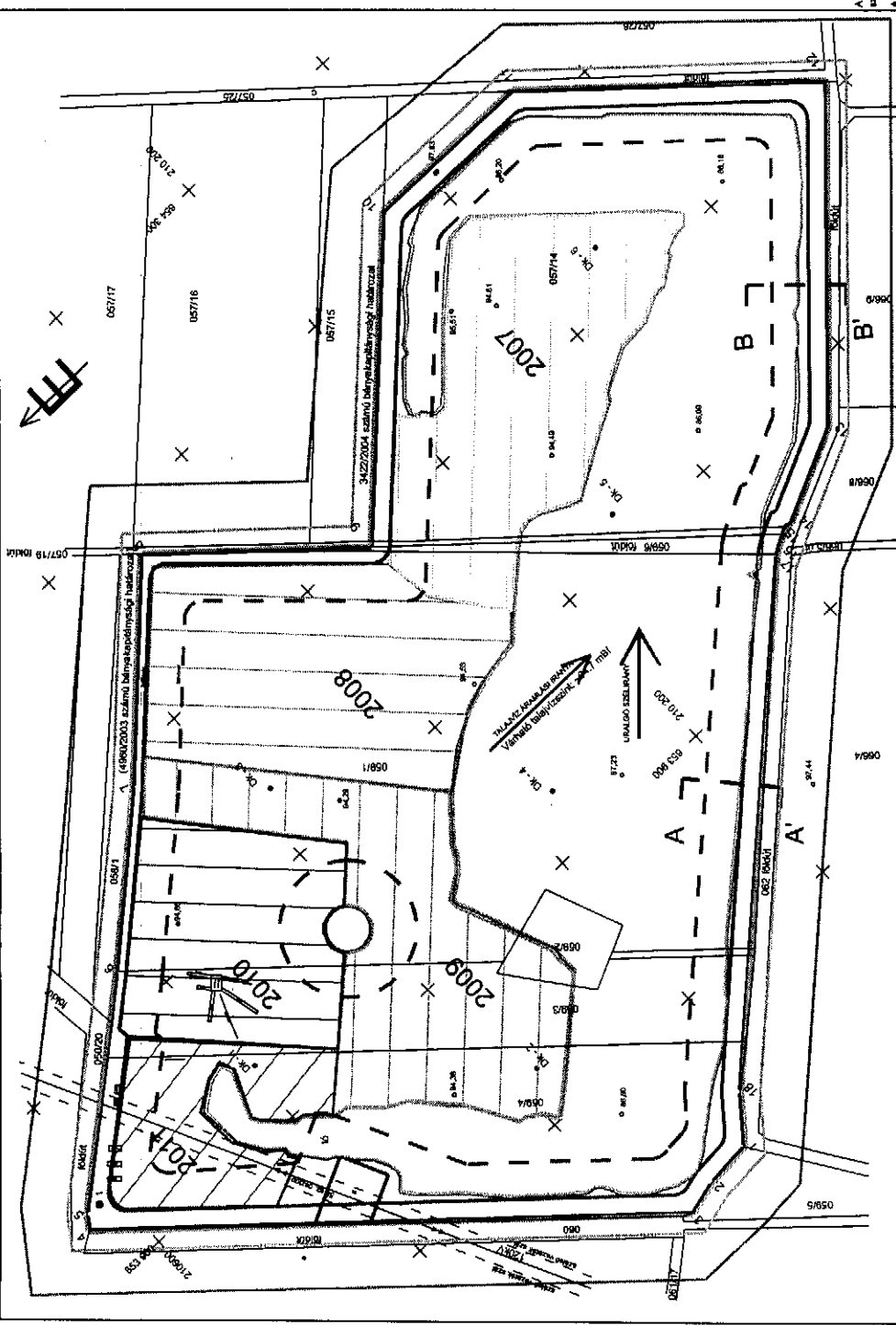
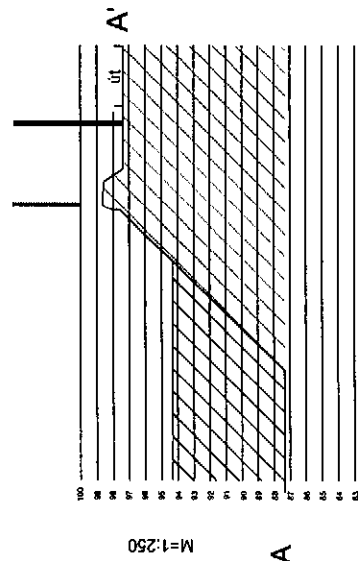
## Jelmagyarázat

szabványosított és szabványosított nem

Tó partuonala, 2007. Április 11-ig

Zajímavosti / 48 dB / hudba

Portuguese native

 $M=1:500$ 

**M=1:500**

# Jelmagyarázat:

- Kerítés
- Határ- és védővonal vonala köztérben
- Létfonal
- Paraszórási kijelölt terület

Nyírák: 1000-1/2007

Bányavállalkozó:  
DÖMPER 2002 KFT  
2347 Bugyi  
Kossuth u. 30.

## DÉLEGYHÁZA XI. - KAVICS (VÉGLÉGES TÁJRENDEZÉSI) BÁNYABEÁZÁSI TERV

M = 1:2000

Magassági alapszint: Baiti  
Vetületi rendszer: EOY

A bányatelek töéspontjainak koordinátái EOY vetületi rendszerben.

Poz.	Y(m)	X(m)	Z(m)
1	653720.98	210522.83	96.34
2	653718.96	210528.45	96.19
3	653715.52	210532.50	96.32
4	653709.50	210533.50	96.33
5	653707.85	210518.29	96.75
6	654022.50	210518.22	96.75
7	654008.55	210441.46	96.96
8	654008.55	210441.46	96.96
9	654003.83	210258.75	96.50
10	654218.45	210131.02	93.55
11	654218.43	210039.08	96.80
12	654108.75	210039.35	96.10
13	653947.84	210039.35	97.44
14	653947.84	210045.21	97.84
15	653947.84	210068.07	97.73
16	653942.44	210068.85	97.82
17	653940.55	210101.35	97.44
18	653944.65	210133.83	97.78

Mérségi alappont az.: 55-2063B  
Az alaplap magassága: 83.17 mBf  
Y: 653119.78  
A földlap magassága: 100.00 mBf  
X: 210611.91  
A bányatelek területe: 18 ha 0924 nm  
Z: 87.64

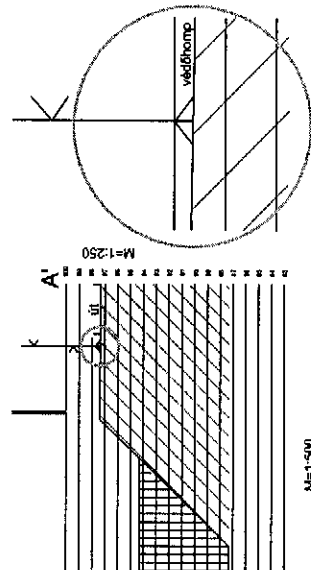
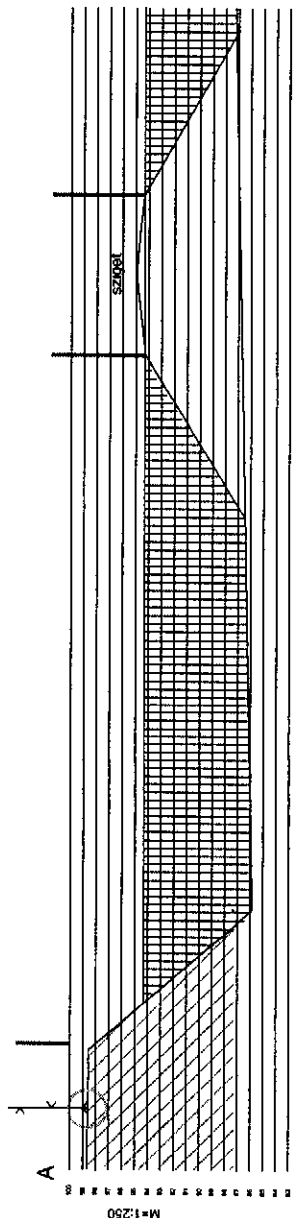
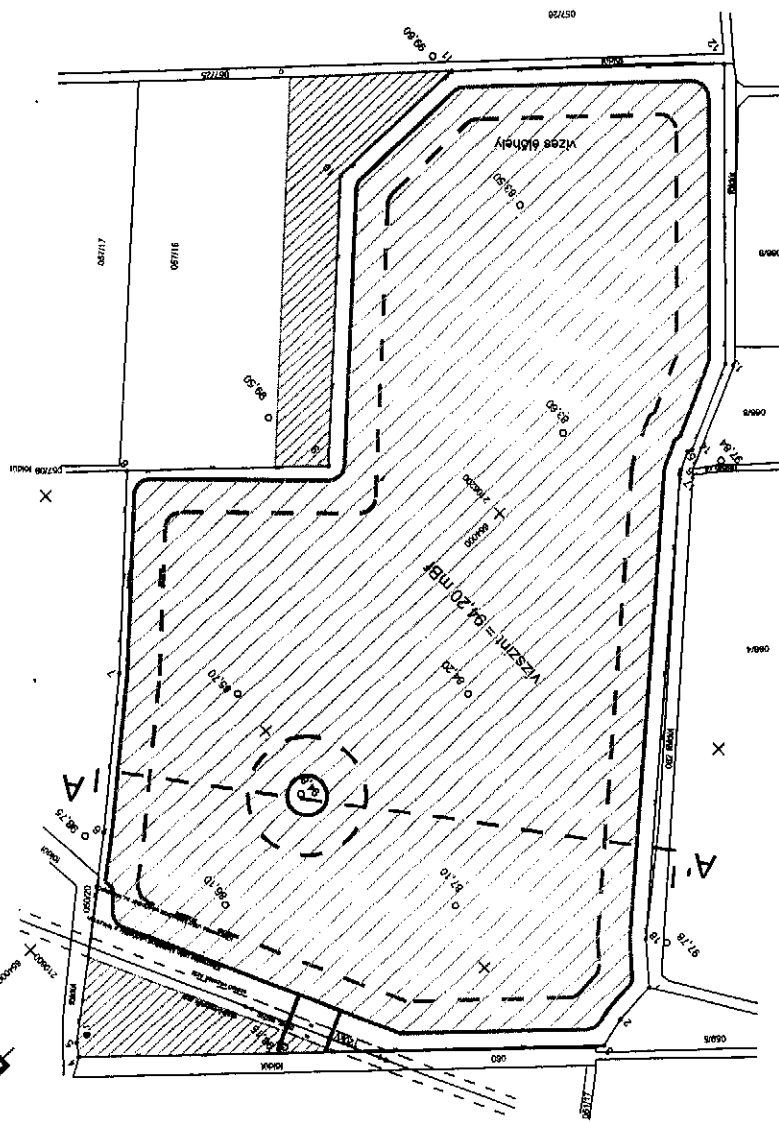
A térkép tartalma megfelel a Földhivatal által  
szabványozott digitális alaprajzoknak.

A bányatelek területére előírt igazgatási eljárásokban,  
a bányavállalkozó tulajdonában vannak.

Készítette: PataiGéza Kft.

A térkép készítésének dátuma: 2007. június 25.

Rényi Béla



M=1:500

M=1:500

4. Early life	5. Adolescent	6. Adult	7. Middle-aged	8. Late life
Do - 1	16.62	7.6	16.9	13.8
Do - 2	16.14	6.8	8.1	11.8
Do - 3	16.26	4.5	9.2	14.8
Do - 4	16.03	5.1	11.2	14.4
EDUC - 5	16.27	6.1	16.0	14.8
EDUC - 6	16.17	6.7	17.1	14.7
EDUC - 8	16.17	6.1	18.5	13.5

NYREG-1/2007

DÉLEGYHÁZA XI.- KAVICS  
TERVTÉRKÉP  
2007 - 2011

M = 1 : 2000  
Maximum depth: 8m  
Maximum length: 50m

\* Abweichende Koordinaten: Koordinaten EGV werden nicht benutzt.

Pos.	Y(m)	X(m)	Z(m)
1	4637718.69	270302.93	96.34
2	4637718.69	270302.93	96.19
3	4637718.69	270302.93	96.04
4	4637718.69	270302.93	95.89
5	4637718.69	270302.93	95.73
6	4644222.50	270316.22	96.75
7	4644222.50	270316.22	96.60
8	4644222.50	270316.22	96.45
9	4644222.50	270316.22	96.30
10	4644222.50	270316.22	96.15
11	4644222.50	270316.22	96.00
12	4644222.50	270316.22	95.85
13	4644222.50	270316.22	95.70
14	4638741.43	270306.06	96.00
15	4638741.43	270306.06	95.85
16	4638741.43	270306.06	95.70
17	4638741.43	270306.06	95.55
18	4637740.35	270312.30	97.78

Mérési alappont sz.: 55-2063B Az alaplap magassága: 83,17 mBf  
Y: 653119,78 A fedőlap magassága: 100,00 mBf  
X: 210811,91 A bányatekék tereftete: 18 ha 0924 nm  
Z: 97,64 Folyókút peremmagassága: 98,53 mBf

A kérdő tartalma megfelel a Földhivatal által az előírtaknak, az előírtaknak.

A bányaválságak megelőzésére az ingatlanok teljes egészében a bányavállalkozó tulajdonában vannak.

Überschnitt: Pentagons KIL

.....  
**Земли Бала**

A Vörösparti közgyűlésének dátuma: 2004. Április 12.

A Minőség Legutolsó Kiegészítésének dátuma: 2007. június 28.

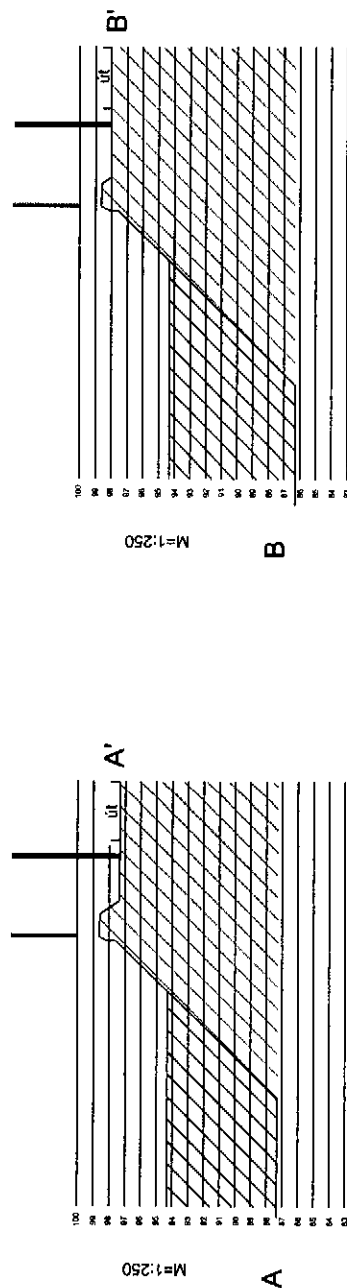
**Letmagyarázat:**

**Bármelyiknek határozottan**  
**Határ: és valószínűleg további költségek**  
**Labronai**

**Abstract**

Fluorbyak  
Korlábban mélyített kőn 98-53 mBt

10. *Journal of the American Academy of Child and Adolescent Psychiatry*, 2007, April 1 (in press).



**M=1:500**

**M=1:500**