


KIMUTATÁS A
IV-ES TÓ
 PARTJÁN LÉVŐ
 ÖNIRÁNYI TULAJ-
 NGATLANOSÁRÓL.

2011.05.10.



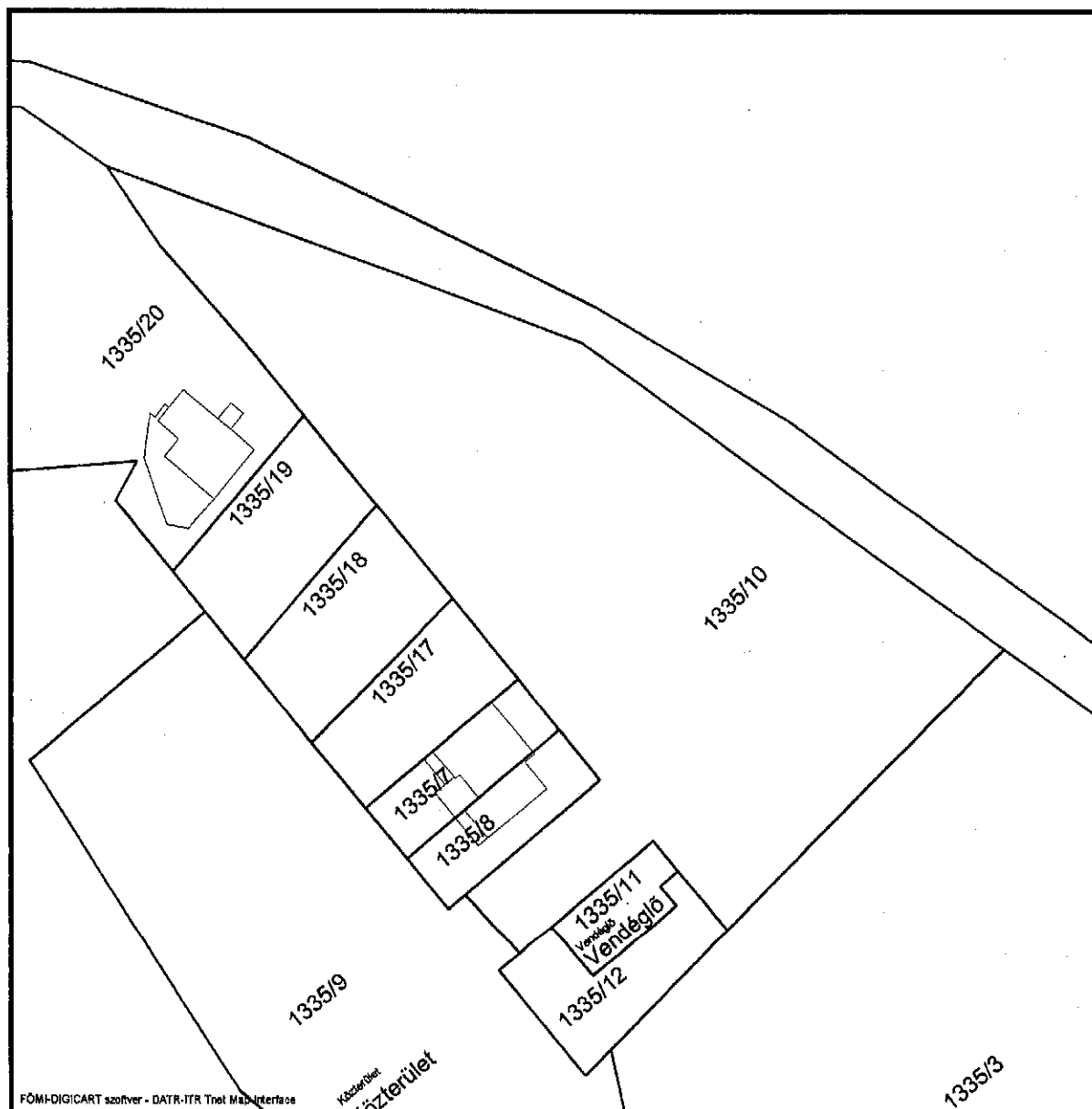
Körzeti Földhivatal Ráckeve
Ráckeve 2300 Szent István tér 3.

Térképmásolat

Helyrajzi szám: DÉLEGYHÁZA belterület 1335/10

Megrendelés szám: 7/982/2012

Méretarány: 1 : 1000



2012.05.10 13:38:45

Nem hiteles tulajdoni lap

Nem hiteles tulajdoni lap

Nem hiteles tulajdoni lap

Nem hiteles tulajdoni lap

Nem hiteles tulajdoni lap

Községi Földhivatal Ráckeve
Ráckeve 2300 Szent István tér 3.

Oldal: 1/2

Nem hiteles tulajdoni lap - Teljes másolat

Megrendelés szám:30005/41580/2012

2012.05.10

Szektor : 5

DÉLEGYHÁZA

Belterület 1335/10 helyrajzi szám

2337 DÉLEGYHÁZA Névtelen utca 1335/10 HRSZ.

I. RÉSZ

Földrészlet területe változás előtt: 4159 (m2) törölő határozat:51384/2002.10.09
Földrészlet területe változás előtt: 6106 (m2) törölő határozat:53983/4/2011.06.28

1. Az ingatlan adatai:

alrészlet adatai	terület	kat.b.jöv.	ingatly adatok
művelési ág/kivett megnevezés/	ha m2	k.Fill	ter. kat.jöv ha m2 k.Fill
Kivett beépítetlen terület	0	5950	0.00

II. RÉSZ

1. tulajdoni hányad: 1/1

bejegyző határozat, érkezési idő: 32162/1991.10.31

jogcím: tulajdonbaadás

jogállás: tulajdonos

név: DÉLEGYHÁZA KÖZSÉG ÖNKORMÁNYZATA

cím: 2337 DÉLEGYHÁZA Árpád utca 8.

törzsszám: 15441654

III. RÉSZ

1. bejegyző határozat, érkezési idő: 43099/1995.09.09

Önálló szöveges bejegyzés az 1335/6 hrszámú ingatlan megosztásából alakult.

2. bejegyző határozat, érkezési idő: 37999/2001.04.16

törölő határozat: 51384/2002.10.09

Önálló szöveges bejegyzés a Délegyházi Önkormányzat telekalakítási kérelme elutasítva.

3. bejegyző határozat, érkezési idő: 51384/2002.10.09

Önálló szöveges bejegyzés a földrészlet területe 4159.m2-ről 6106.m2-re változott.

4. bejegyző határozat, érkezési idő: 46756/2011.06.02

törölő határozat: 56058/2011.2011.06.28

Önálló szöveges bejegyzés Molnár Galina és a Délegyháza Község Önkormányzata telekalakítási eljárás megindítására kelti kérelme elutasítva.

5. bejegyző határozat, érkezési idő: 56058/2011.2011.06.28

Vezetékjog

vázrajz szerinti 11 m2 nagyságú területre VMS-63/2011.

jogosult:

név: ELNŐKÖZATI ELOSZTÓ KFT törzsszám: 13804983

cím: 1132 BUDAPEST Váci út 72-74

Folytatás a következő lapon

Nem hiteles tulajdoni lap

Nem hiteles tulajdoni lap

Nem hiteles tulajdoni lap

Nem hiteles tulajdoni lap

Nem hiteles tulajdoni lap

Nem hiteles tulajdoni lap

Nem hiteles tulajdoni lap

Nem hiteles tulajdoni lap

Nem hiteles tulajdoni lap

Nem hiteles tulajdoni lap

Nem hiteles tulajdoni lap

Községi Földhivatal Ráckeve
Ráckeve 2300 Szent István tér 3.

Oldal: 2/2

Nem hiteles tulajdoni lap - Teljes másolat

Megrendelés szám: 30005/41580/2012

2012.05.10

Szektor : 5

DÉLEGYHÁZA

Belterület 1335/10 helyrajzi szám

Folytatás az előző lapról
III. RÉSZ

6. bejegyző határozat, érkezési idő: 53983/4/2011.09.22

Önálló szöveges bejegyzés az ingatlan területe 6106 m²-ről 5950 m²-re változ

TULAJDONI LAP VÉGE

Nem hiteles tulajdoni lap

Nem hiteles tulajdoni lap

Nem hiteles tulajdoni lap

Nem hiteles tulajdoni lap

Nem hiteles tulajdoni lap

Nem hiteles tulajdoni lap

Nem hiteles tulajdoni lap

Nem hiteles tulajdoni lap

Bizonyító erővel nem rendelkezik

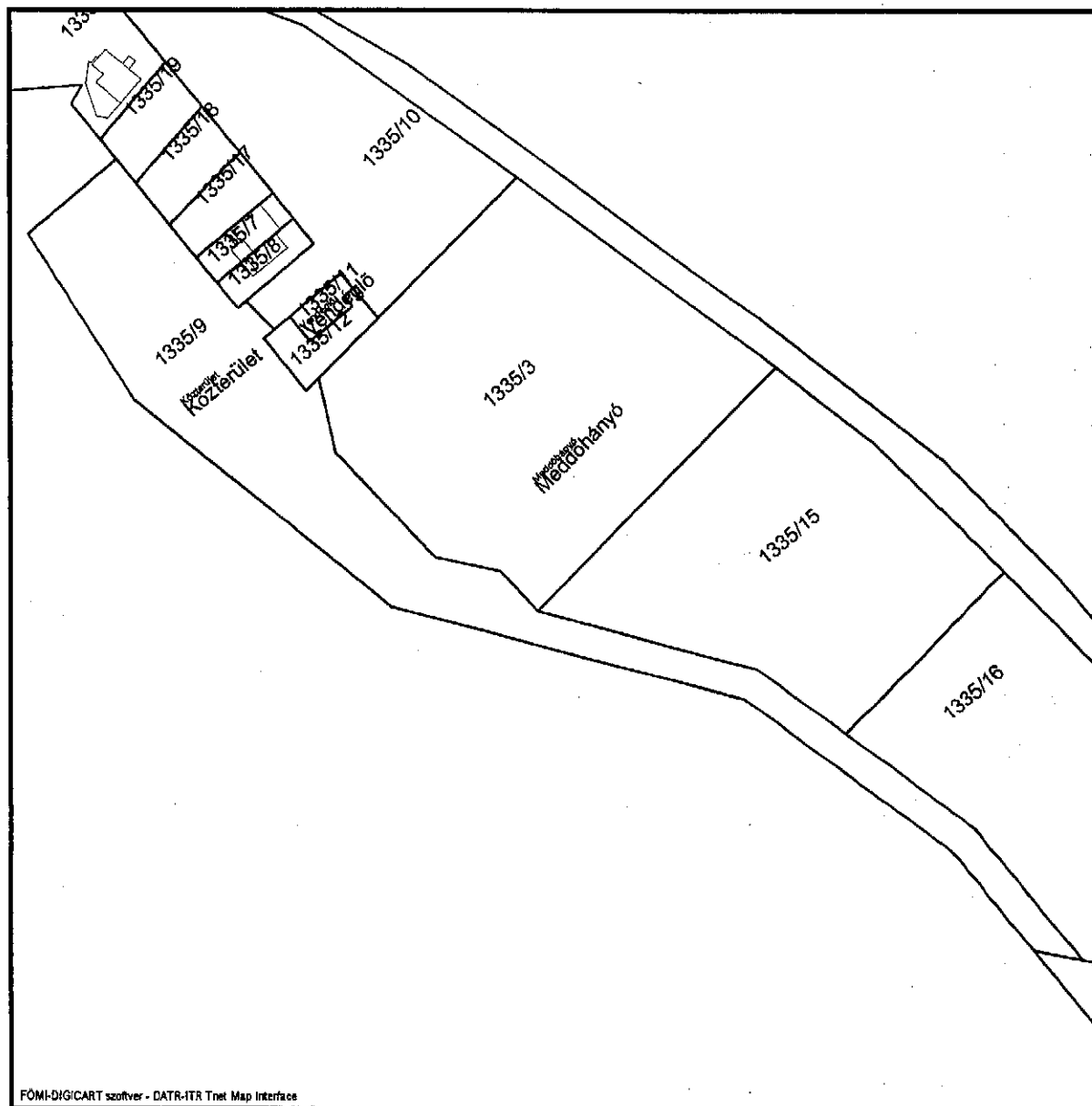
Körzeti Földhivatal Ráckeve
Ráckeve 2300 Szent István tér 3.

Térképmásolat

Helyrajzi szám: DÉLEGYHÁZA belterület 1335/9

Megrendelés szám: 7/981/2012

Méretarány: 1 : 2000



2012.05.10 13:37:25

Nem hiteles tulajdoni lap

Nem hiteles tulajdoni lap

Nem hiteles tulajdoni lap

Nem hiteles tulajdoni lap

Közzéti Földhivatal Ráckeve
Ráckeve 2300 Szent István tér 3.

Oldal: 1/1

Nem hiteles tulajdoni lap - Teljes másolat

Megrendelés szám: 30005/41578/2012

2012.05.10

Szektor : 53

DÉLEGYHÁZA

Beltérület 1335/9 helyrajzi szám

2337 DÉLEGYHÁZA Névtelen utca 1335/9 HRSZ.

I. RÉSZ

Földrészlet területe változás előtt: 10122 (m2) tör. határozat: 43099/1995.08.09

Földrészlet területe változás előtt: 10019 (m2) tör. határozat: 51384/2002.10.09

1. Az ingatlan adatai:

alrészlet adatai	terület	kat.t.jöv.	terület	kat.t.jöv.
művelési ág/kivett megnevezés/	min.o	ha m2	k.fíll	ha m2 k.fíll

Kivett közterület

0

8219

II. RÉSZ

1. tulajdoni hányad: 1/1

bejegyző határozat, érkezési idő: 32162/1991.10.31

jogcím: tulajdonba adás

jogállás: tulajdonos

név: DÉLEGYHÁZA KÖZSÉG ÖNKORMÁNYZATA

cím: 2337 DÉLEGYHÁZA Árpád utca 8.

törzsszám: 15441654

III. RÉSZ

1. bejegyző határozat, érkezési idő: 43197/1995.08.11

Önálló szöveg bejegyzés az 1335/5 területéből 5602 m² bejegyezve az 1335/7 - 1335/8 hrszámú ingatlanok területébe.

2. bejegyző határozat, érkezési idő: 51384/2002.10.09

Önálló szöveg bejegyzés a Földrészlet területe 1.0019.m²-ről 8219.m²-re változott.

TULAJDONI LAP VÉGE

Nem hiteles tulajdoni lap

Nem hiteles tulajdoni lap

Nem hiteles tulajdoni lap

Nem hiteles tulajdoni lap

Nem hiteles tulajdoni lap

Nem hiteles tulajdoni lap

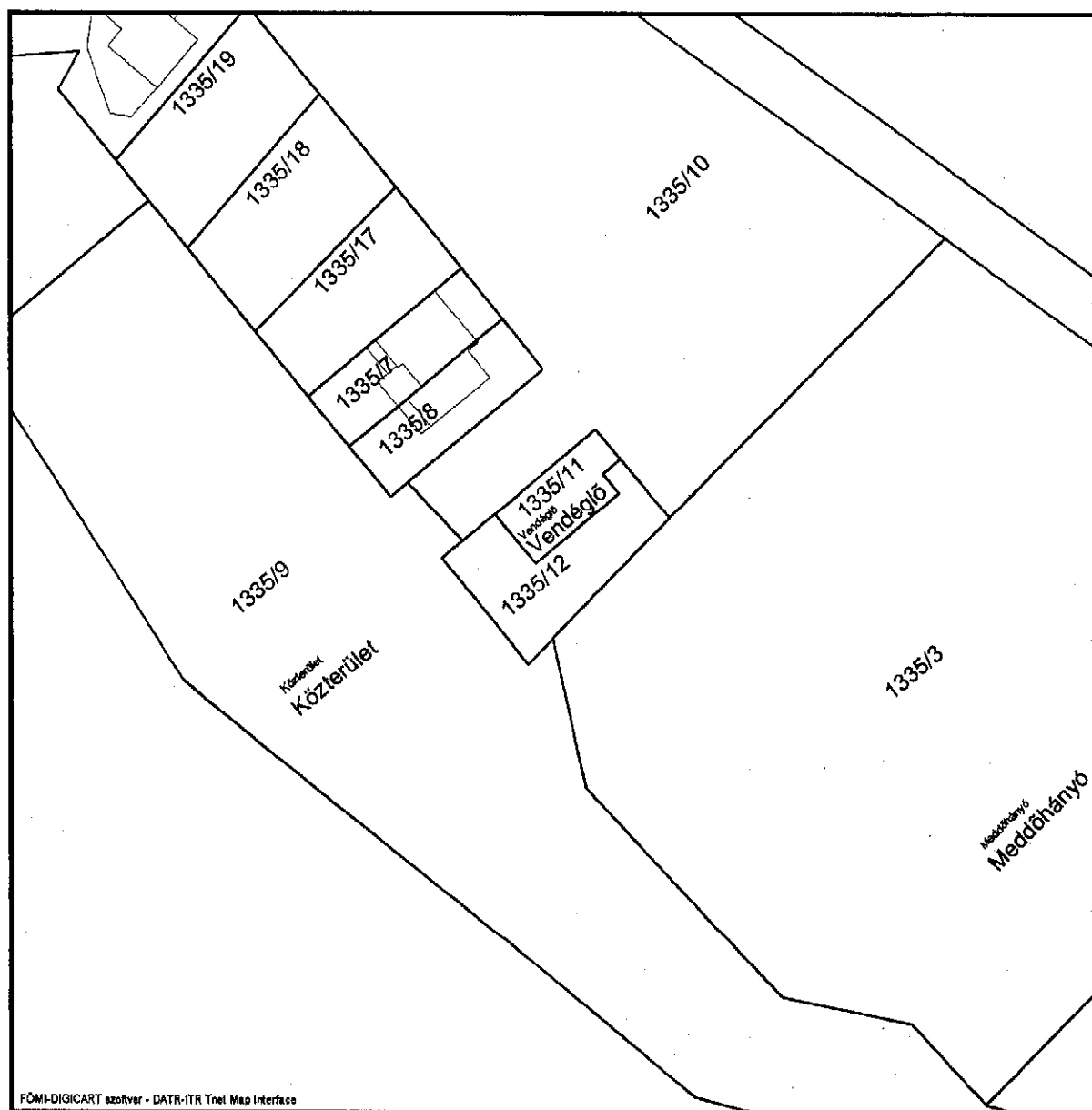
Körzeti Földhivatal Ráckeve
Ráckeve 2300 Szent István tér 3.

Térképmásolat

Helyrajzi szám: DÉLEGYHÁZA belterület 1335/12

Megrendelés szám: 7/983/2012

Méretarány: 1 : 1000



2012.05.10 13:41:07

Nem hiteles tulajdoni lap

Nem hiteles tulajdoni lap

Nem hiteles tulajdoni lap

Nem hiteles tulajdoni lap

Községi Földhivatal Ráckeve
Ráckeve 2300 Szent István tér 3.

Oldal: 1/1

Nem hiteles tulajdoni lap - Teljes másolat

Megrendelés szám: 30005/41582/2012

2012.05.10

DÉLEGYHÁZA

Szektor : 53

Belterület 1335/12 helyrajzi szám

2337 DÉLEGYHÁZA Návtesen utca 1335/12 HRSZ.

I. RÉSZ

1. Az ingatlan adatai:

alrészlet adatai	terület	kat.t.jöv.	alóérték	adatok
művelési ág/kivett megnevezés/	min.e	ha m2	k.fill	kat.jöv
			ha m2	k.fill

. Kivett beépítetlen terület

II. RÉSZ

1. tulajdoni hányadi 1/1

bejegyző határozat, érkezési idő: 32162/1991.10.31

jogcím: tulajdonbaadás

jogállás: tulajdonos

név: DÉLEGYHÁZA KÖZSÉG ÖNKORMÁNYZATA

cím: 2337 DÉLEGYHÁZA Árpád utca 8.

törzsszám: 15441654

III. RÉSZ

1. bejegyző határozat, érkezési idő: 43099/1995.08.09

Önálló szöveges bejegyzés az 1335/6 hrszámu ingatlan megnevezéséből alakult.

TULAJDONI LAP VÉGE

Nem hiteles tulajdoni lap

Nem hiteles tulajdoni lap

Nem hiteles tulajdoni lap

Nem hiteles tulajdoni lap

Nem hiteles tulajdoni lap

Nem hiteles tulajdoni lap

Bizonyító erővel nem rendelkezik

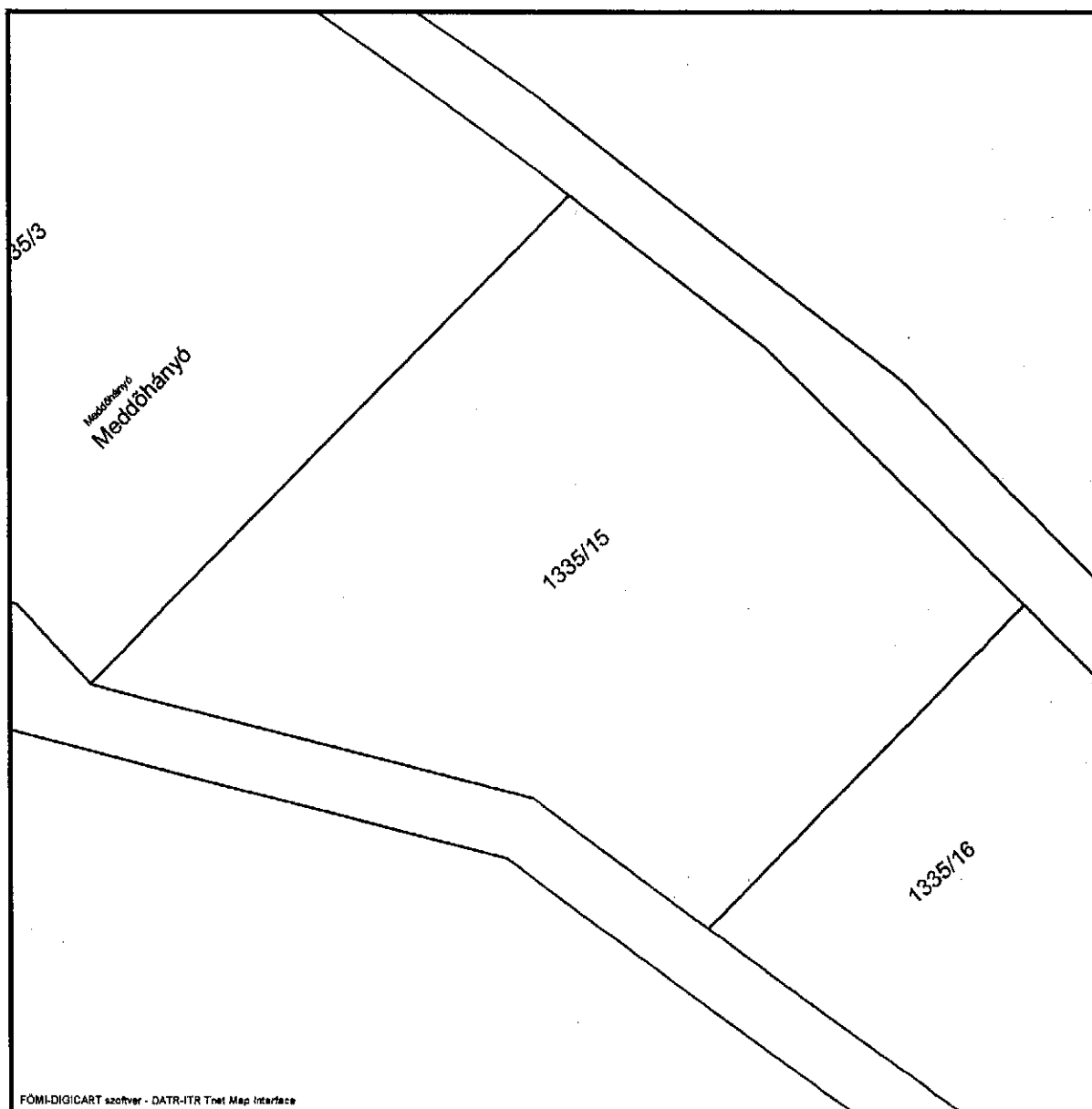
Körzeti Földhivatal Ráckeve
Ráckeve 2300 Szent István tér 3.

Térképmásolat

Helyrajzi szám: DÉLEGYHÁZA belterület 1335/15

Megrendelés szám: 7/984/2012

Méretarány: 1 : 1000



2012.05.10 13:43:12

Nem hiteles tulajdoni lap

Nem hiteles tulajdoni lap

Nem hiteles tulajdoni lap

Nem hiteles tulajdoni lap

Közzeti Földhivatal Ráckeve
Ráckeve 2300 Szent István tér 3.

Oldal: 1/1

Nem hiteles tulajdoni lap - Teljes másolat

Megrendelés szám: 30005/41583/2012

2012.05.10

Szektor : 53

DÉLEGYHÁZA

Belterület 1335/15 helyrajzi szám

2337 DÉLEGYHÁZA Návtelen utca 1335/15 HRSZ.

I. RÉSZ

1. Az ingatlan adatai:

alrészlet adatok

művelési ág/kivett megnevezés/

mín.o

terület kat.t.jöv. alrészlet adatok

ha m2 k.fill.

ha m2 k.fill.

Kivett beépítetlen terület

0

8111

0.00

II. RÉSZ

1. tulajdoni hányad: 1/1

bejegyző határozat, érkezési idő: 47108/1997.10.15

jogcím: adásvétel

jogállás: tulajdonos

név: DÉLEGYHÁZA KÖZSÉG ÖNKORMÁNYZATA

cím: 2337 DÉLEGYHÁZA Árpád utca 8.

törzsszám: 15441654

III. RÉSZ

1. bejegyző határozat, érkezési idő: 35592/1999.02.25

Önálló szöveges bejegyzés az 1335/2 hrsz-ú ingatlan megnevezéséből alakult.

TULAJDONILÁSI ÉRTÉK

Nem hiteles tulajdoni lap

Nem hiteles tulajdoni lap

Nem hiteles tulajdoni lap

Nem hiteles tulajdoni lap

Nem hiteles tulajdoni lap

Nem hiteles tulajdoni lap

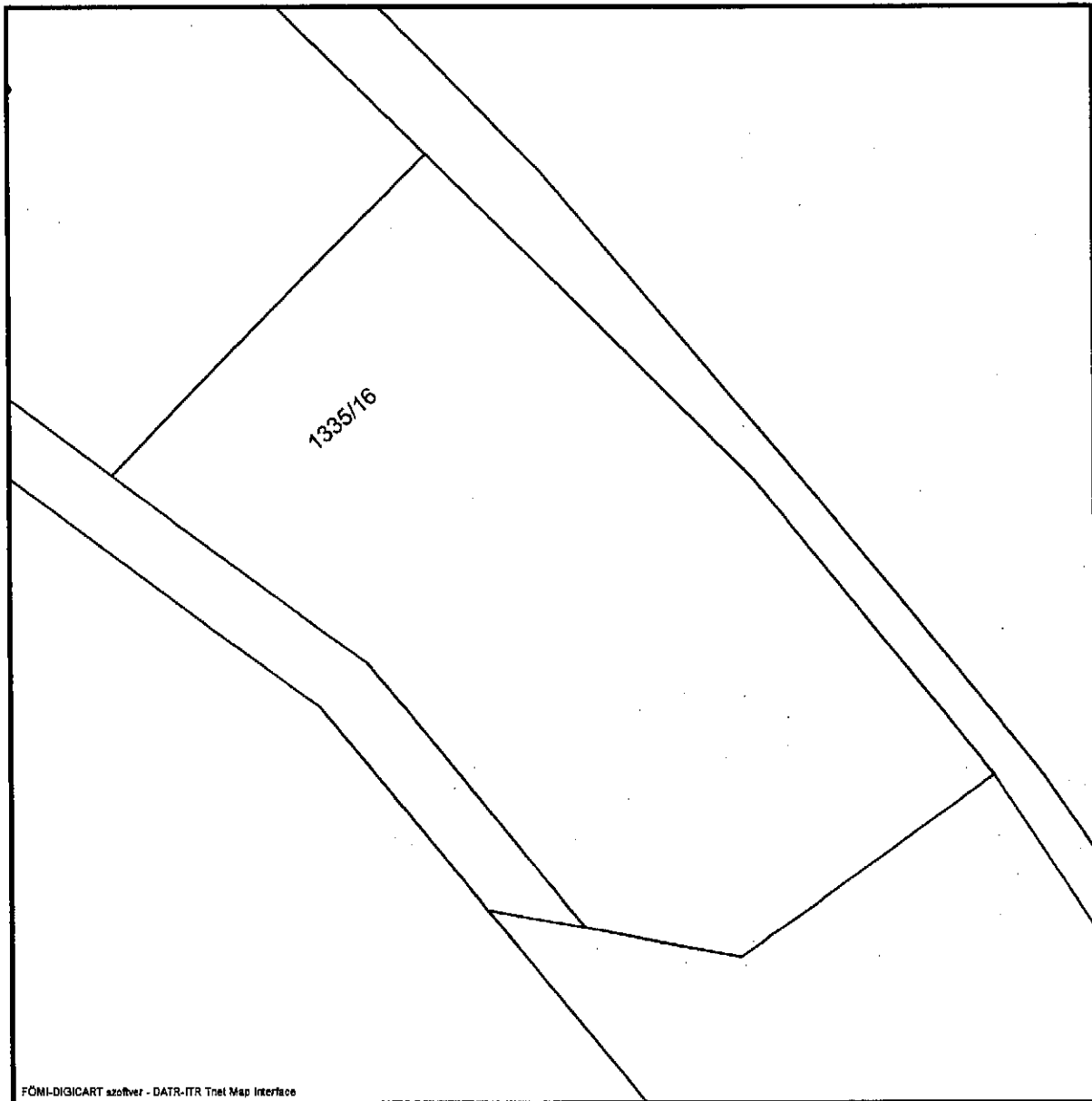
Bizonyító erővel nem rendelkezik

Körzeti Földhivatal Ráckeve
Ráckeve 2300 Szent István tér 3.

Térképmásolat

Helyrajzi szám: DÉLEGYHÁZA belterület 1335/16
Méretarány: 1 : 1000

Megrendelés szám: 7/985/2012



2012.05.10 13:44:02

Nem hiteles tulajdoni lap

Nem hiteles tulajdoni lap

Nem hiteles tulajdoni lap

Közzeti Földhivatal Ráckeve
Ráckeve 2300 Szent István tér 3.

Oldal: 1/1

Nem hiteles tulajdoni lap - Teljes másolat

Megrendelés szám: 30005/41565/2012

2012.05.10

Szektor : 53

DÉLEGYHÁZA

Belterület 1335/16 helyrajzi szám

2337 DÉLEGYHÁZA Névtelen utca 1335/16 HRSZ.

I. RÉSZ

1. Az ingatlan adatai:

alrészlet adatok

művelési ág/kivett megnevezés/

min.o

terület kat.t.jöv. alrészlet adatok

ha m2

k.fíll.

ter. kat.jöv

ha m2

k.fíll

Kivett beépítetlen terület

II. RÉSZ

1. tulajdoni hányadi: 1/1

bejegyző határozat, érkezési idő: 47108/1997.10.15

jogcím: adásvétel

jogállás: tulajdonos

név: DÉLEGYHÁZA KÖZSÉG ÖNKORMÁNYZATA

cím: 2337 DÉLEGYHÁZA Árpád utca 9.

törzsszáma: 15441654

III. RÉSZ

1. bejegyző határozat, érkezési idő: 35592/1999.02.25

Önálló szöveges bejegyzés az 1335/2 hrsz-ú ingatlan mellékletéből alakult.

TULAJDONILAP VEGE

Nem hiteles tulajdoni lap

Nem hiteles tulajdoni lap

Nem hiteles tulajdoni lap

Nem hiteles tulajdoni lap

Nem hiteles tulajdoni lap

Nem hiteles tulajdoni lap

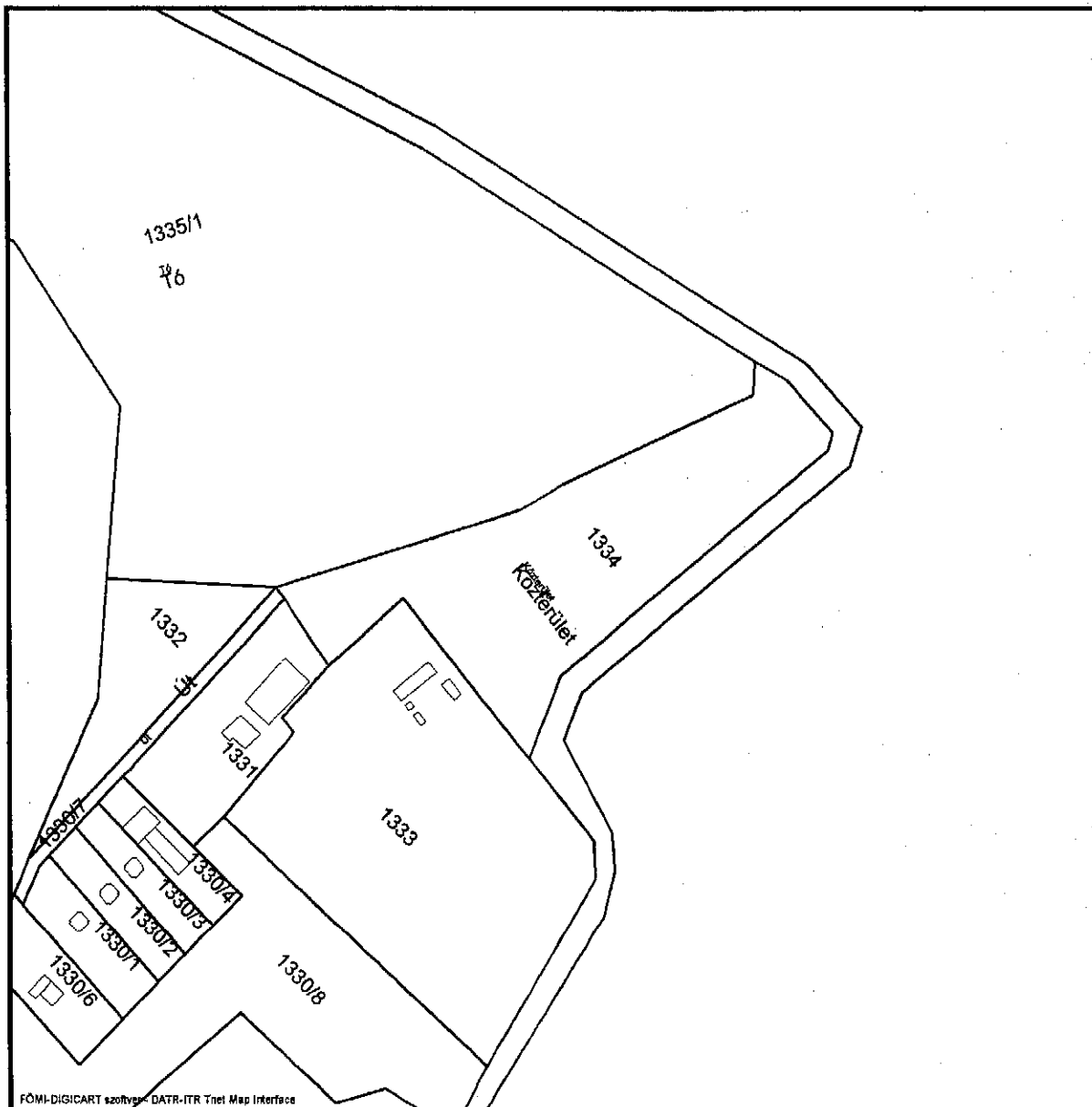
Bizonyító erővel nem rendelkezik

Körzeti Földhivatal Ráckeve
Ráckeve 2300 Szent István tér 3.

Térképmásolat

Helyrajzi szám: DÉLEGYHÁZA belterület 1334
Méretarány: 1 : 2000

Megrendelés szám: 7/987/2012



2012.05.10 13:47:36

Nem hiteles tulajdoni lap

Nem hiteles tulajdoni lap

Nem hiteles tulajdoni lap

Nem hiteles tulajdoni lap

Közzet Földhivatal Ráckeve
Ráckeve 2300 Szent István tér 3.

Oldal: 1/1

Nem hiteles tulajdoni lap - Teljes másolat

Megrendelés szám: 30005/41591/2012

2012.05.10

Szektor : 53

DÉLEGYHÁZA

Belterület 1334 helyrajzi szám

2337 DÉLEGYHÁZA Névtelen utca 1334 HRSZ.

I. RÉSZ

1. Az ingatlan adatai:

alrészlet adatok

mővelési ág/kivett megnevezés/

min.o

terület kat.t.jöv. alrészlet adatok

ha m2

k.fill.

terület kat.jöv.

ha m2

k.fill.

Kivett közterület

II. RÉSZ

6801

0,00

3. tulajdoni hányad: 1/1

bejegyző határozat, érkezési idő: 32162/1991.10.31

jogcím: tulajdonba adás

jogállás: tulajdonos

név: DÉLEGYHÁZA KÖZSÉG ÖNKORMÁNYZATA

cím: 2337 DÉLEGYHÁZA Árpád utca 8.

törzsszám: 15441654

III. RÉSZ

1. bejegyző határozat, érkezési idő: 59481/2009.11.19

Vezetékjog

375 m2 nagyságú területre.

jogosult:

név: ELMŰ HÁLÓZATI ELOSZTÓ KFT törzsszám: 13804983

cím : 1132 BUDAPEST Váci út 72-74

2. bejegyző határozat, érkezési idő: 56055/2011.06

Vezetékjog

a vázrajz szerinti 43. m2. nagyságú területre (43-63/2011).

jogosult:

név: ELMŰ HÁLÓZATI ELOSZTÓ KFT törzsszám: 13804983

cím : 1132 BUDAPEST Váci út 72-74

TULAJDONI LAP VÉGE

Nem hiteles tulajdoni lap

Nem hiteles tulajdoni lap

Nem hiteles tulajdoni lap

Nem hiteles tulajdoni lap

Nem hiteles tulajdoni lap

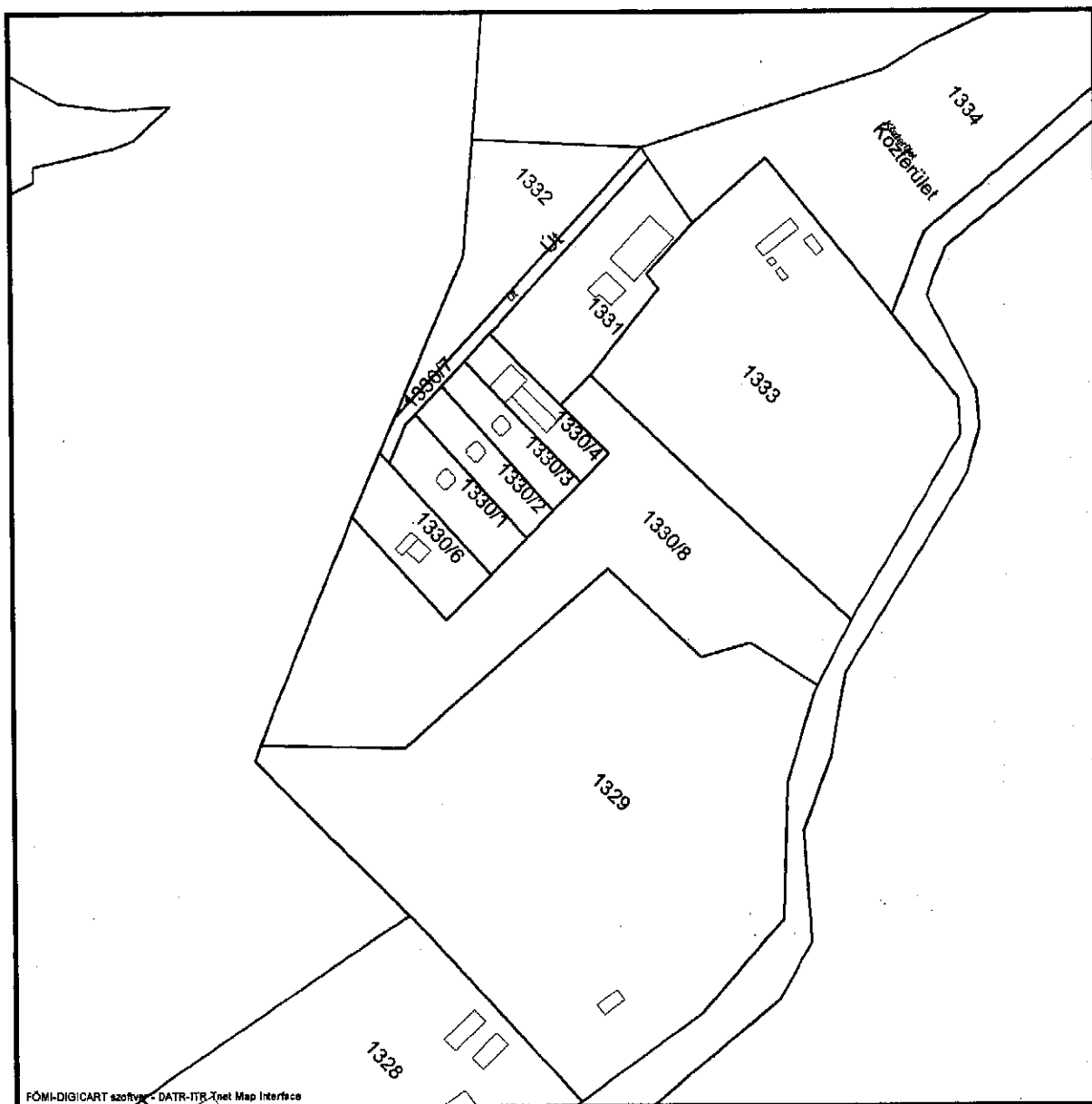
Nem hiteles tulajdoni lap

Körzeti Földhivatal Ráckeve
Ráckeve 2300 Szent István tér 3.

Térképmásolat

Helyrajzi szám: DÉLEGYHÁZA belterület 1330/8
Méretarány: 1 : 2000

Megrendelés szám: 7/986/2012



2012.05.10 13:45:24

Nem hiteles tulajdoni lap

Nem hiteles tulajdoni lap

Nem hiteles tulajdoni lap

Nem hiteles tulajdoni lap

Körzeti Földhivatal Ráckeve
Ráckeve 2300 Szent István tér 3.

Oldal: 1/2

Nem hiteles tulajdoni lap - Teljes másolat

Megrendelés szám:30005/41589/2012

2012.05.10

Szektor : 5

DÉLEGYHÁZA

Beltérület 1332 helyrajzi szám

2337 DÉLEGYHÁZA Névtelen utca 1332 HRSZ.

I. RÉSZ

Földrészlet területe változás előtt: 4758 (m2) törölő határozat:30974/1999.10.04
Földrészlet területe változás előtt: 4662 (m2) törölő határozat:50011/2001.09.12
Földrészlet területe változás előtt: 3620 (m2) törölő határozat:37267/2008.2007.08.03
Földrészlet területe változás előtt: 3019 (m2) törölő határozat:62220/2010.2009.09.08

1. Az ingatlan adatai:

alrészlet adatai	terület	kat.terület	osztály	adatok
művelési ág/kivett megnevezés/	min.o	ha m2	k	ter. kat.jöv ha m2 k.Fiill
Kivett beépítetlen terület	0	2035		0.00

II. RÉSZ

1. tulajdoni hányad: 1/1

bejegyző határozat, érkezési idő: 32162/1991.10.31

jogcím: tulajdonba adás

jogállás: tulajdonos

név: DÉLEGYHÁZA KÖZSÉG ÖNKORMÁNYZATA

cím: 2337 DÉLEGYHÁZA Árpád utca 8.

törzsszám: 15441654

III. RÉSZ

2. bejegyző határozat, érkezési idő: 30974/2000.1999.10.04

Önálló szöveges bejegyzés az 1330, 1331 és 1332 hrsz-ú ingatlanok megosztásából alakult.

3. bejegyző határozat, érkezési idő: 50011/2001.09.12

Önálló szöveges bejegyzés területe 362 m2-ről az 1330/5 és 1331 hrsz-ú ingatlanok összevonásával és megosztásával 3620 m2-re csökkent.

4. bejegyző határozat, érkezési idő: 37267/2008.2007.08.03

Önálló szöveges bejegyzés ingatlan területe 3620 m2-ről - 3019m2-re változott.

5. bejegyző határozat, érkezési idő: 53402/2009.09.08

törölő határozat: 62220/2010.2009.09.08

Tulajdonjog fenntartással történt eladás

984 m2 nagyságú területre vonatkozóan.

jogosult:

név : Zaturek László

szül. : 1962

a.név : Zaturek Anna

cím : 2336 DUNAVARSÁNY Határ út 14.

Folytatás a következő lapon

Nem hiteles tulajdoni lap

Nem hiteles tulajdoni lap

Nem hiteles tulajdoni lap

Nem hiteles tulajdoni lap

Nem hiteles tulajdoni lap

Nem hiteles tulajdoni lap

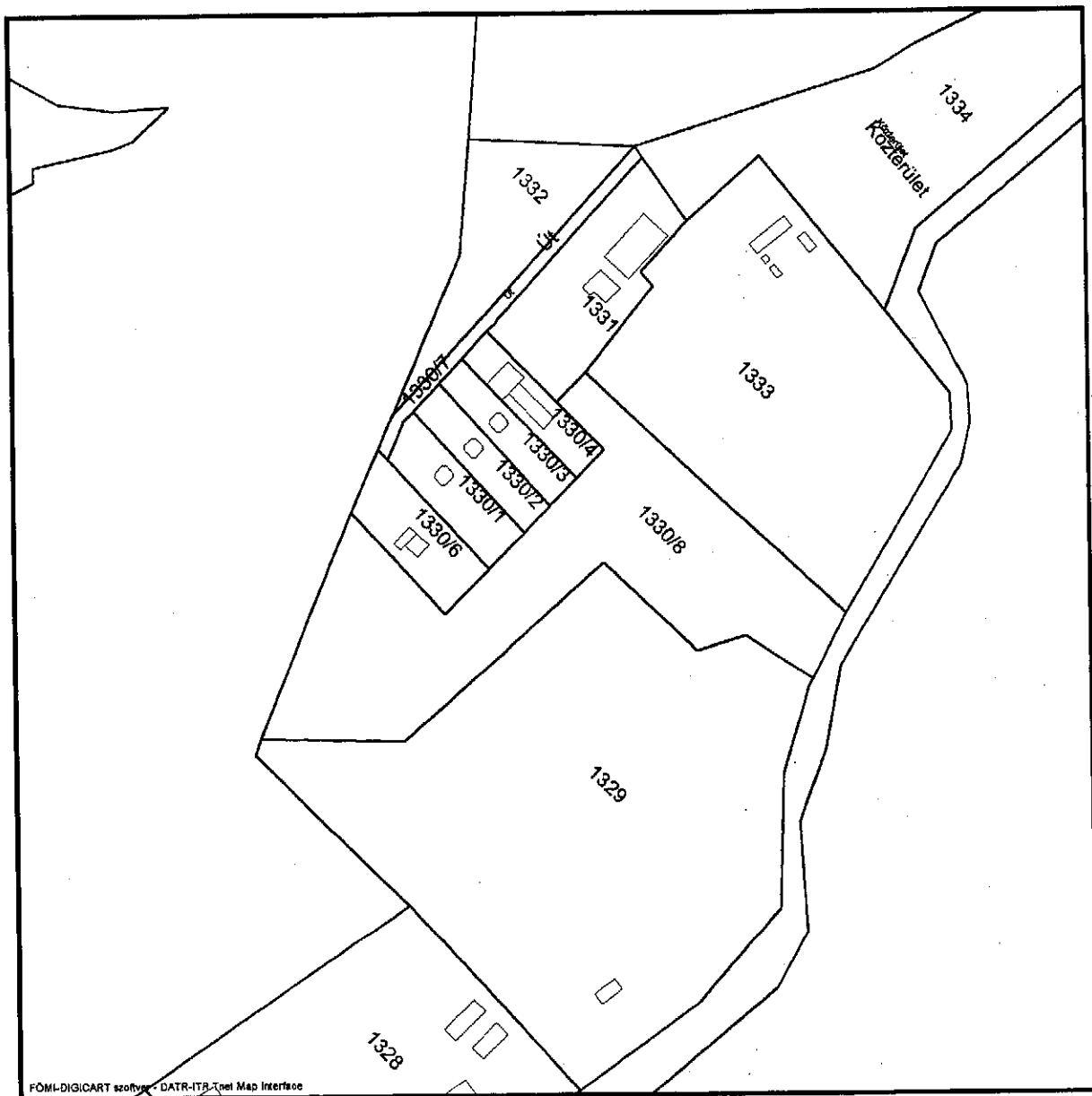
Nem hiteles tulajdoni lap

Körzeti Földhivatal Ráckeve
Ráckeve 2300 Szent István tér 3.

Térképmásolat

Helyrajzi szám: DÉLEGYHÁZA belterület 1330/8
Méretarány: 1 : 2000

Megrendelés szám: 7/986/2012



2012.05.10 13:45:24

Nem hiteles tulajdoni lap

Nem hiteles tulajdoni lap

Községi Földhivatal Ráckeve
Ráckeve 2300 Szent István tér 3.

Oldal: 1/1

Nem hiteles tulajdoni lap - Teljes másolat

Megrendelés szám: 30005/41587/2012

2012.05.10

Szektor : 53

DÉLEGYHÁZA

Belterület 1330/8 helyrajzi szám

2337 DÉLEGYHÁZA Névtelen utca 1330.

I. RÉSZ

1. Az ingatlan adatai:

alrészlet adatok

művelési ág/kivett megnevezés/

min.o

terület

ha m2

kat.t.jöv.

k.Fill

alrészlet adatok

kat.jöv

ha m2 k.Fill

. Kivett üzlet

0

7624

0.00

II. RÉSZ

1. tulajdoni hányadi 1/1

bejegyző határozat, érkezési idő: 50011/2001.09.12

eredeti határozat: 32162/1991.10.31

jogcím: tulajdonbaadás 32162/1991.10.31

jogállás: tulajdonos

név: DÉLEGYHÁZA KÖZSÉG ÖNKORMÁNYZATA

cím: 2337 DÉLEGYHÁZA Árpád utca 8.

törzsszám: 15441654

III. RÉSZ

1. bejegyző határozat, érkezési idő: 50011/2001.09.12

eredeti határozat: 30974/2000/1999.10.04

Önálló szöveges bejegyzés az 1330, 1331 és 1332 helyrajzi számú ingatlanok megosztásából alakult.

TULAJDONI LAP VÉGE

Nem hiteles tulajdoni lap

Nem hiteles tulajdoni lap