

2017 APR 13.

21  
Falah


Délegyháza Önkormányzat  
Igazgatási Osztály

2017 APR 13.

Falah

Köszönet

2790-1



Aheliott Píninger Zsuzsanna, mint a Délegyháza  
Község 60. sz. 414, ingatlan tulajdonos-  
a azzal a kéressel fordult Önkormányzat, hogy  
az ingatlanom előtt (mellett lévő) önkor-  
mányzati tulajdonú telekhez a mel-  
lett térképen szabványosított telek megneve-  
zését, amelyen feltételek mellett,  
melyen m<sup>2</sup> áron.

Köszönet szíves tájékoztatásukért.

Lenelezési címen Píninger Zsuzsanna  
1071 Budapest  
Damjanich u. 42.

Telefon: 30/456-6176

e-mail: pinger.zsuzsa@gmail.com

2017 ápr. 12.

Köszönettel:

Píninger Zsuzsa

21

Pest Megyei Kormányhivatal Ráckevei Járási Hivatala  
Ráckeve 2300 Szent István tér 3.

## E-hiteles térképmásolat

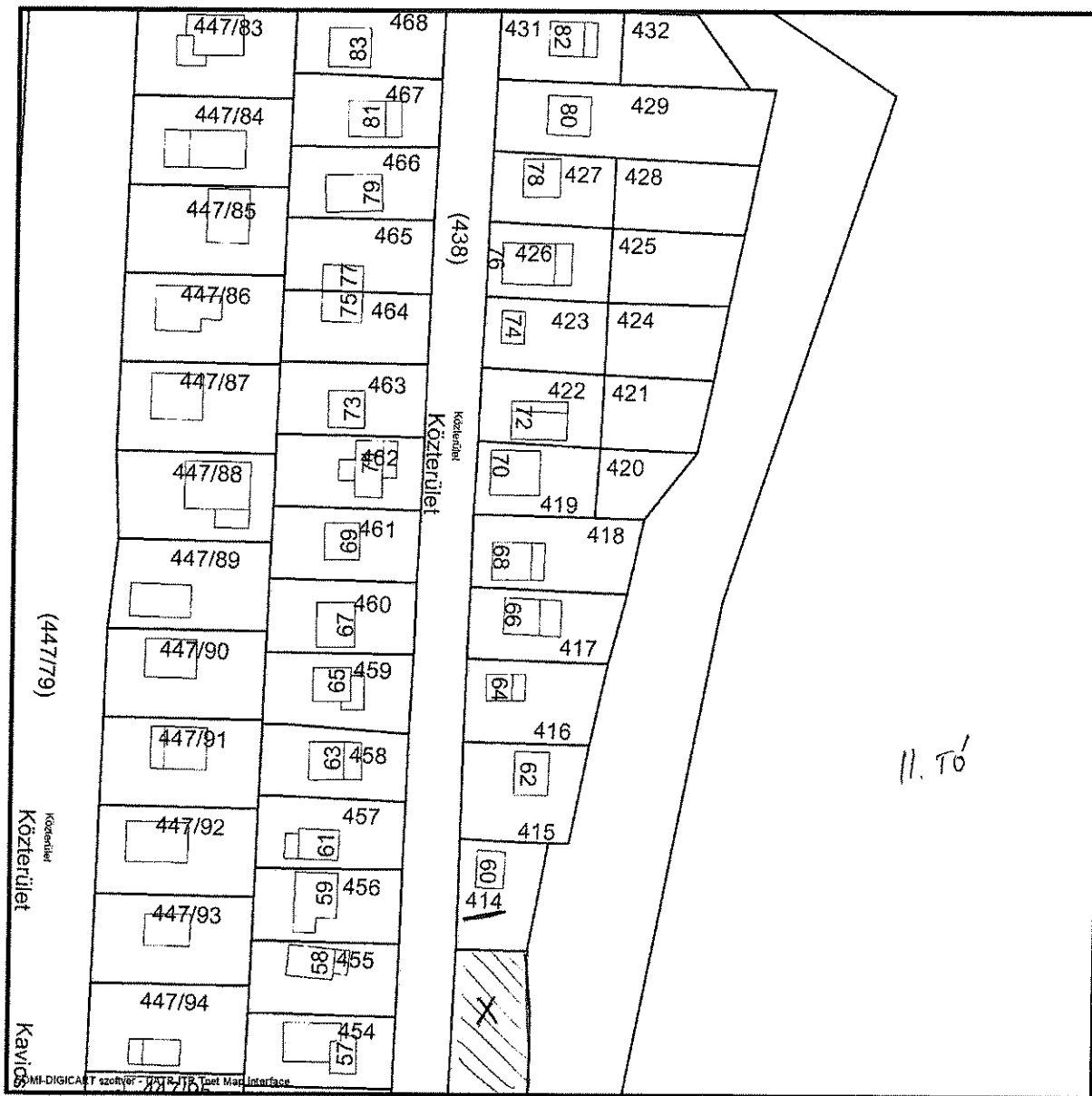
2015.08.18 14:28:32

Helyrajzi szám: DÉLEGYHÁZA belterület 418

Megrendelés szám: 7/2504/2015

Méretarány: 1 : 1000

Térrajzsám: 29298810002015



A térképmásolat a kiadást megelőző napig megegyező az ingatlan-nyilvántartási térképi adatbázis tartalmával.

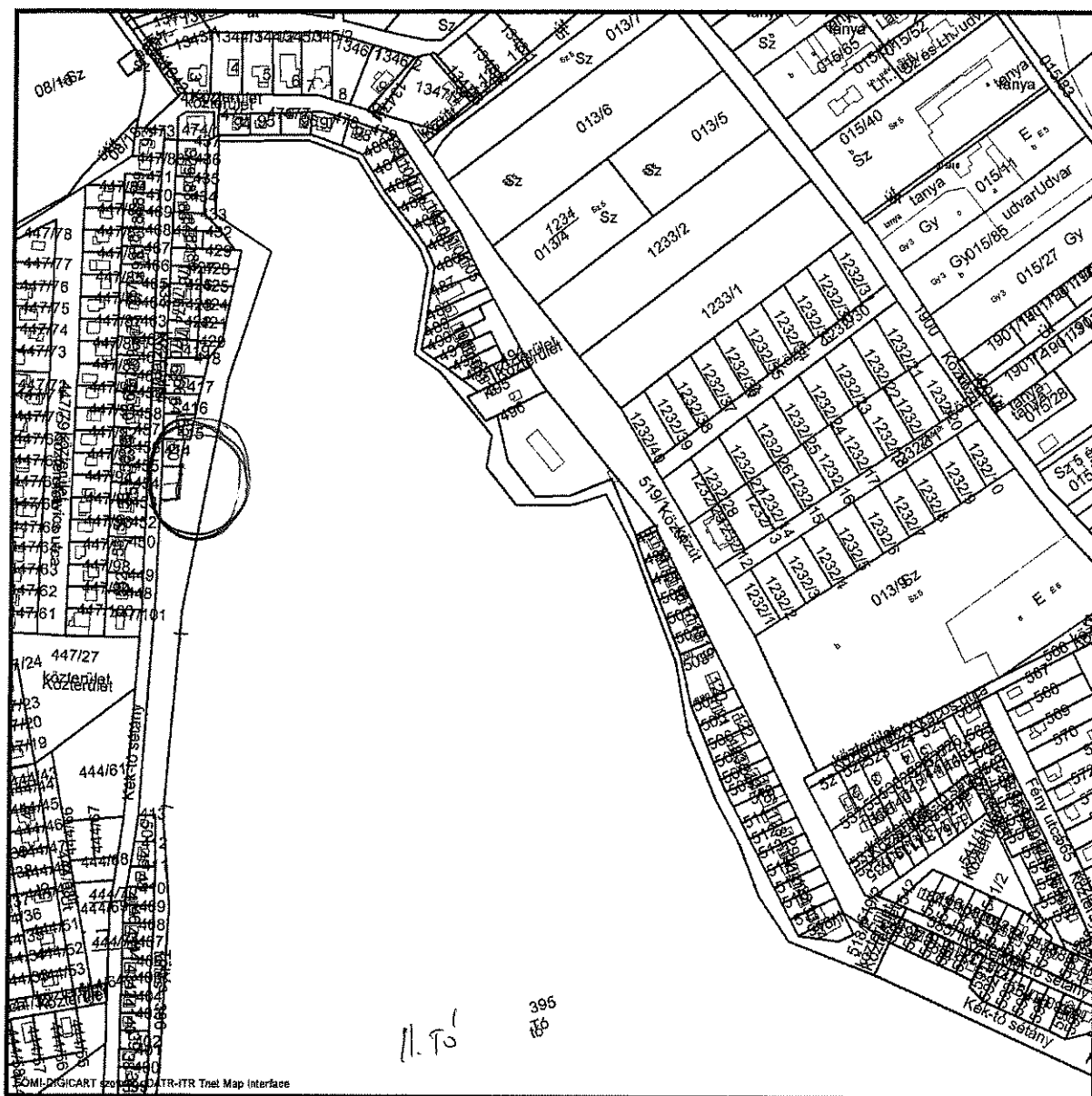
Körzeti Földhivatal Ráckeve  
Ráckeve 2300 Szent István tér 3.

## Térképmásolat

Helyrajzi szám: DÉLEGYHÁZA belterület 518/2

Megrendelés szám: 12/2660/2010

Méretarány: 1 : 4000



2010.11.23 14:24:40

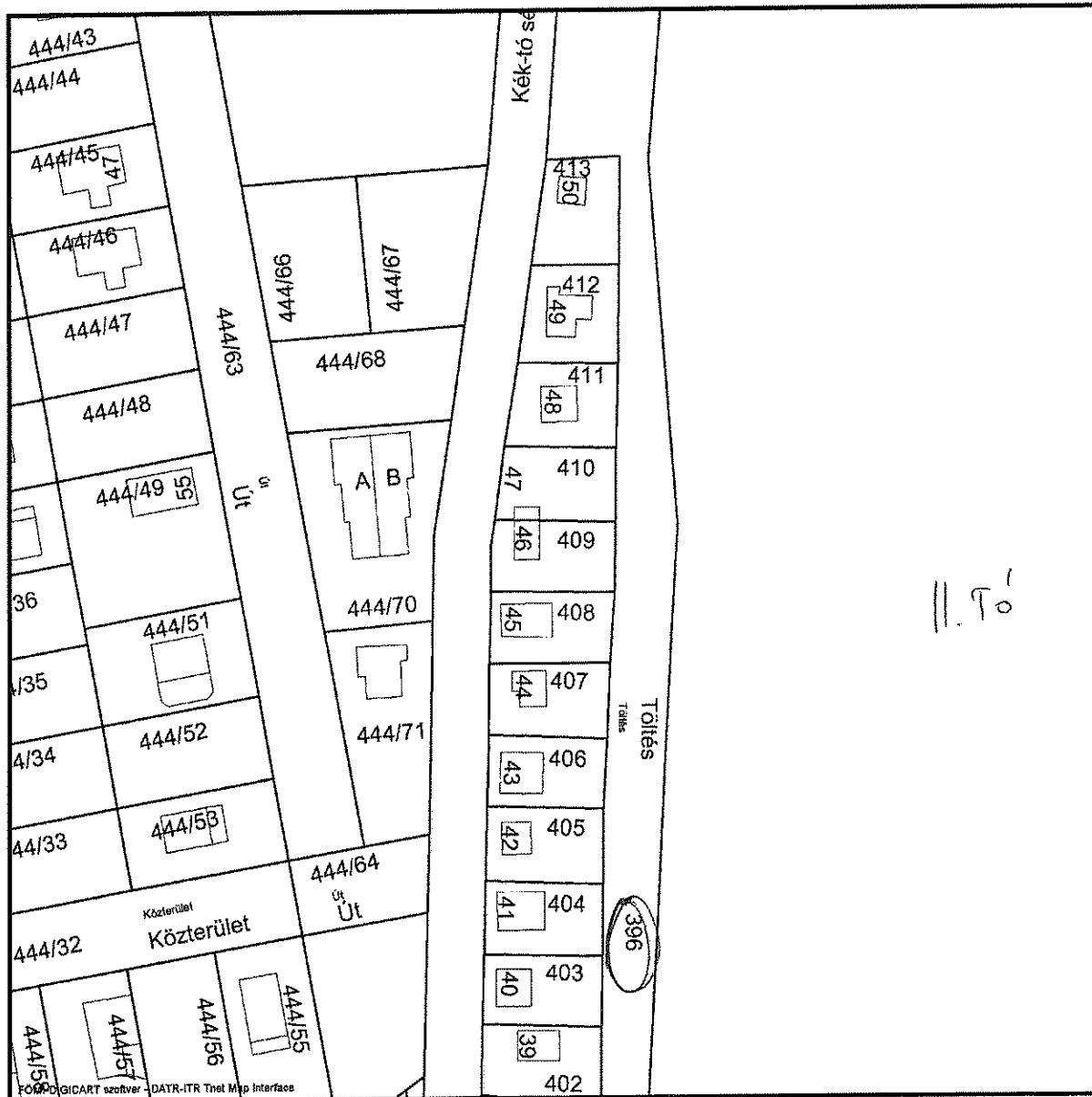
Körzeti Földhivatal Ráckeve  
Ráckeve 2300 Szent István tér 3.

## Térképmásolat

Helyrajzi szám: DÉLEGYHÁZA belterület 409

Megrendelés szám: 7/627/2012

Méretarány: 1 : 1000



2012.03.20 14:42:40