

[illegible]

ORBAW RITA 2017. 10. 13. NABAW A MENCER KATON


УОНДУК БЕРЕКЛИСТБЕ, АМИНДЕ КИИ АЗ РАВВИАШАТ.

ജിഗ്മി കേസം

RENDER: TOW HADOUT (AIRBORN)

van der Aalst.

26. 2017. 10. 13.



067451 721

06-70/425-5418

ONBANK RITA

Gamzisz Kft.

A munkavégző neve

Délegyháza

Község, város

Zártkert

2-2341/2017

Munkaszám: 599./2017.

VÁLTOZÁSI VÁZRAJZ

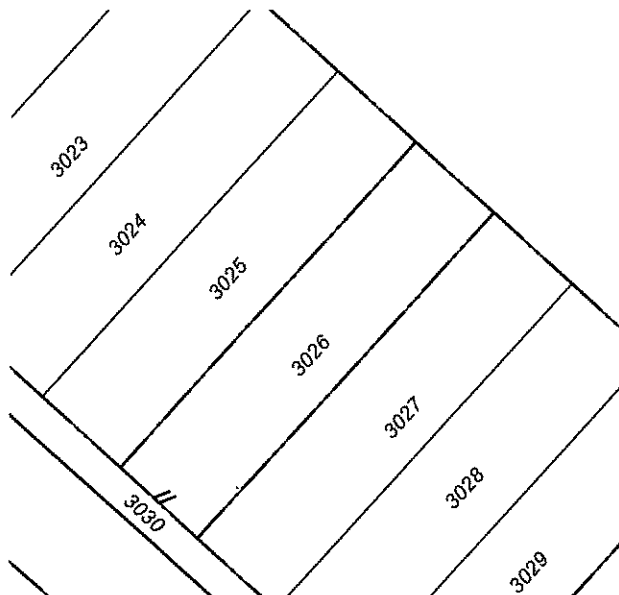
1708/2017

a 3026 helyrajzi számú földrészlet belterületbe-csatolásáról

Méretarány: 1:1000

Szelvényszám: 55-211-213

(4.12)



Címkoordináták		
Psz.	Y	X
1	652991	212914

Változás előtt							Változás után							
Helyrajzi szám	Alrészlet		Min.o.	Terület		AK	Helyrajzi szám	Alrészlet		Min.o.	Terület		AK	Jegyzet
	jel	műv. ág		ha	m ²			jel	műv. ág		ha	m ²		
1	2	3	4	5	6	7	8	9	10	11	12	13	14	15
3026	-	ZKMK	-	-	812	-	3026	-	kivett beépítetlen ter	-	-	812	-	
Összesen:					812							812		

A feltüntetett méretek a helyszínen mért mérési adatok

Készítette: Szigetcsép 2017. október 9.

Gácsi László

Készítő

Gácsi László

minőséget tanúsító földmérő

ing.rend.min.sz.: 4066/1995


Szigetcsép
ingatlanrendező földmérő
P.H. sz.: 4056/1995

A helyrajzi számozás és területszámítás helyes. Ez a záradék a keltezésétől számított egy évig érvényes, későbbi felhasználás előtt a vázrajzot újra záradékoltatni kell.

Ráckeve, 2017. 10. hó 12. nap

záradékoló

ing.rend.min.sz.:



A megosztott földrészlet új határpontjai fakaróval vannak megjelölve.

A változás akaratunknak megfelelően történt: