

Geosystem kft

A munkavégző neve

Délegyháza

belterület

Község, vá.

Munkaszám: 45/2010

VÁLTOZÁSI VÁZRAJZ

a 272, 1710 helyrajzi számú földrésztlet megosztásáról

EOV Ékezett: 2011 MARE 24.

Méretarány: 1:1000

- * Vezetékjog 1710/1 hrsz 26 nm-re az ELMÜ Zrt-t (1132, Budapest, Váci út 72-74) illeti meg. ikt.sz. meli.db
- * Vezetékjog 1710/1 hrsz 134 nm-re az INVITEL Távközlési Szolgáltató Zrt-t (2040 Budaörs, Puskás Tivadar u. 8-10) illeti meg.
- ** Vezetékjog 1710/2 hrsz, 122 nm-re az ELMÜ Zrt-t (1132, Budapest, Váci út 72-74) illeti meg. Előadó
- *** Vezetékjog 1710/3 hrsz, 35 nm-re az ELMÜ Zrt-t (1132, Budapest, Váci út 72-74) illeti meg.

Változás előtt							Változás után							
Helyrajzi szám	Alrésztlet		Min.o.	Terület		AK	Helyrajzi szám	Alrésztlet		Min.o.	Terület		AK	Jegyzet
	jel	műv. ág		ha	m ²			jel	műv. ág		ha	m ²		
1	2	3	4	5	6	7	8	9	10	11	12	13	14	15
272	-	kivett, közterület	-	-	8115	-	272/1	-	kivett, közterület	-	-	1434	-	
							272/2	-	kivett, országos közút	-	-	5029	-	
							272/3	-	kivett, közterület	-	-	1696	-	
1710	-	kivett, országos közút	-	-	9665	-	1710/1	-	kivett, közterület	-	-	977	-	*
							1710/2	-	kivett, országos közút	-	-	7081	-	**
							1710/3	-	kivett, közterület	-	-	1563	-	***
Összesen:				1	7780						1	7780		

A feltüntetett méretek a helyszínen mért mérési adatok

A megosztott földrésztlet új határpontjai fakaróval vannak megjelölve.

A változás akaratunknak megfelelően történt:


Készítette: Nyíregyháza, 2010.12.01

Szatmári Lászlóné (földmérő)

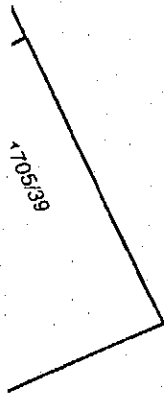
Ez a változási vázrajz megfelel a 46/2010.(IV.27) FVM rendeletben foglalt tartalmi és pontossági előírásoknak.

Szatmári Zoltán
minőség tanúsító földmérő
Ing.rend.min.sz.:89/1990
kam.tag.sz.:15-0344
GD-T nyilv.szám:231/2004
GEOsystem
Földmérési, Térképészeti,
Tervező és Szolgáltató Kft.
4100 Nyíregyháza, Búza tér 20.
Adószám: 10598081-2-15
Telefon: 42/509-790 /190.

A helyrajzi számozás és területszámítás helyes. Ez a záradék a keltezésétől számított egy évig hatályos, későbbi felhasználás előtt a vázrajzot újra záradékoltatni kell.



Ing.rend.min.sz.:



KÜLTERÜLET

KÜLTERÜLET

1710/2 4740
1710/3 225.54
Kösterület

Országos Hírvir

1710/1 101.22
Kösterület

104.96

29.83

47.39

26.26

23.19

1.33

1.57

16.17

2.06

10.13

22.23

32.68

30.00

32.08

26.05

45.6

271/5
Beépítetlen

271/6
Udvar

40/1
Udvar

270/1

270/2
Udvar

270/3
Udvar

271/3
Beépítetlen

271/4
Beépítetlen

270/4
Beépítetlen

269/3
Beépítetlen

268
Udvar

267
Udvar

266
Udvar

265
Udvar

269/1
Beépítetlen

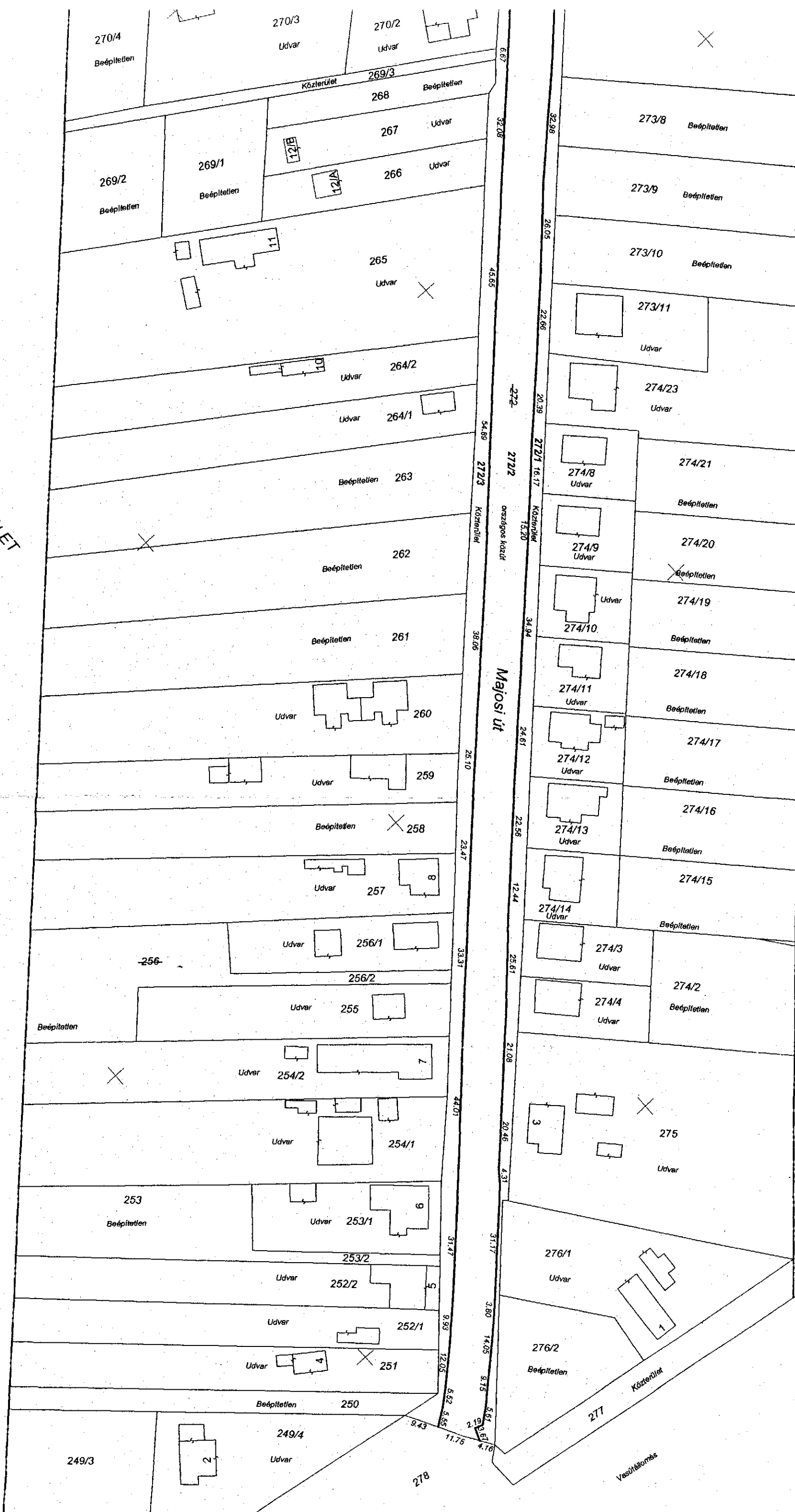
269/2
Beépítetlen

273/1
Beépítetlen

273/8
Beépítetlen

273/9
Beépítetlen

273/10
Beépítetlen



KÜLTÉRÜLET

278

Vesztéklomb