



## Délegyháza Község Önkormányzat Képviselő-testülete

2337 Délegyháza Árpád u. 8.  
Telefon/fax: (24) 212-011  
E-mail: onkorm@delegyhaza.hu

### KIVONAT

**Készült:** Délegyháza Község Önkormányzat Képviselő-testülete 2009. november 16. napján a Polgármesteri Hivatal tanácstermében megtartott rendes nyílt ülésének jegyzőkönyvéből.

**Képviselő-testület** szavazott (9 fő), 9 igen egyhangú szavazattal az alábbi határozatot hozta:

**428/2009. (XI.16.) számú képviselő-testületi határozat**

Délegyháza Község Önkormányzat Képviselő-testülete felhatalmazza a Polgármestert, hogy 25 millió forint + áfa összegben kártalanítási megállapodást kössön a Délegyházi V. bányát üzemeltető Délegyházi Ásványok Kft-vel a 045 hrsz-ú út használata tekintetében, és amennyiben a megállapodás alapján a Délegyházi Ásványok Kft. a fenti összeget az Önkormányzat költségvetési számlájára megfizeti, az Önkormányzat a délegyházi 045 hrsz-ú út használatához a tulajdonosi és közútkezelői hozzájárulást kiadja.

**Felelős:** Polgármester


**Határidő:** azonnal

k.m.f

Dr. gr. Bethlen Istvánné sk.  
polgármester

Dr. Kriston István sk.  
aljegyző

A kivonat hitelül: Délegyháza, 2009. november 23.

  
dr. Molnár Zsuzsanna  
igazgatási előadó

## Megállapodás

mely létrejött egyrészről **Délegyháza Község Önkormányzata** /képviseli Bulyáki Antal polgármester/ 2337 Délegyháza, Árpád u.8., mint az út tulajdonosa és kezelője egyben /továbbiakban tulajdonos /, továbbá a

**Délegyházi ÁSVÁNYOK Kft.** (2338 Áporka, Kertész utca 3.) képviselője: Nagy János ügyvezető között az alábbiak szerint:

### **1./ A megállapodás tárgya:**

A Délegyházi ÁSVÁNYOK Kft. által üzemeltetett bányából való szállítás útvonala úttestének állapotfenntartása, ennek biztosítására megállapodás megkötése a felek között.

### **2./A jelenlegi állapot rögzítése:**

A kérdéses útszakasz a kőhídtól /DUNAVAS Kft. telephelyét követő ponttól / illetve a Dél-Pesti Horgászegyesület horgásztávnak sarka közötti aszfaltos részt jelenti / a továbbiakban ÚT /.

**Az út állapotának leírása:** Az üdülőterületi forgalomra készült út pormentes kivitelű, mely a feltörések után javításra került. A javítást az előzőekben készült megállapodás alapján három bányatulajdonos végezte. Ennek műszaki átadás-átvétele ezen megállapodással egy időben történik. Az átadás-átvételtől készült jegyzőkönyv a megállapodás mellékletét képezi. Az út állapotáról videó-felvétel készül, melyet mindkét megállapodó fél megőrizz.

### **3./ A megállapodás tárgyának részletezése:**

a./ **az út használatára jogosultak köre:**

- az üdülőterület ingatlantulajdonosai /közlekedési eszközök kerékpár, motorkerékpár, személygépkocsi, 12 tonna alatti súlytömegű egyéb gépjármű/,
- a bányatulajdonosok közül kizárólagosan a Délegyházi Ásványok Kft saját és ügyfelei gépjárművei súlykorlátozás nélkül,
- a szolgáltatók / szemétszállítás, szennyvízszállítás, stb./
- egyéb úthasználók, akik megfelelnek a korlátozással előírt feltételeknek /mező

b./ **Az önkormányzat, mint az út tulajdonosa vállalja:**

- az út használóinak körét a fentiek szerint biztosítja azzal, hogy korlátozó táblákat helyez ki két helyre, a megállapodásban leírt út két végpontjához.
- **Ezek a korlátozások az alábbiak :**
- 12 tonnánál nagyobb járművek az úton nem közlekedhetnek, kivétel célforgalom, a Délegyházi Ásványok Kft. járművei..
- A megengedett sebesség: 20 km/h.

Felek rögzítik, hogy a közüzemi szolgáltató gépjárművek ebbe súlykorlátozás nélkül beletartoznak.

c./ **A Délegyházi Ásványok Kft. - mint a fentiek szerint részletezett úthasználó, - az alábbiakat vállalja:**

- az útnak a személygépkocsi közlekedésre alkalmas állapotát folyamatosan fenntartja,
- az úton keletkezett kátyúkat, mely a közlekedést akadályozza, 3 nap , azaz 72 óra alatt javítja.

- folyamatosan figyelemmel kíséri a kihelyezett táblák meglétét, a változásról haladéktalanul értesíti az önkormányzatot,
- ugyancsak értesíti az önkormányzatot, ha az út állapotában olyan változást észlel, ami veszélyezteti a normális, személygépkocsi részére alkalmas közlekedési feltételek fenntarthatóságát.

**4./ A megállapodás időtartama:**

A megállapodás annak aláírásakor, azzal lép életbe, és határozatlan ideig áll fenn.

**5./A megállapodást felül kell vizsgálni:**

- évenként az üdülési szezon kezdetekor /adott év április 30-ig/
- a bánya esetleges szüneteltetése, megszüntetése esetén,
- minden egyéb olyan esetben, amely a megállapodásban rögzítettek betartását, betartatását veszélyeztetné.

**6./ Egyéb rendelkezések:**


- Amennyiben a kötelezett az útjavítást 72 óra alatt nem végzi el, őt az önkormányzat részéről erre írásban az út tulajdonosa felszólítja.

A felszólítás kézhezvételétől számított, 72 óra ismételt és eredménytelen eltelte után az önkormányzat kezdeményezi a szállítási útvonal azonnali módosítását, áthelyezését.

A megállapodást a felek, mint nyilatkozataikkal, akaratukkal mindenben megegyezőt, helybenhagyólag aláírták.

Délegyháza, 2003. augusztus 13.



Megállapodó felek:

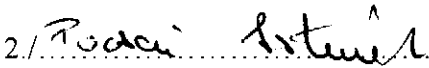

  
Nagy János



  
Bulyáki Antal

Tanúk:

1./   
Dóra Beáta  
  
Délegyháza Községi Önkormányzat

2./   
Róza István  
  
Délegyháza Községi Önkormányzat

# Délegyháza

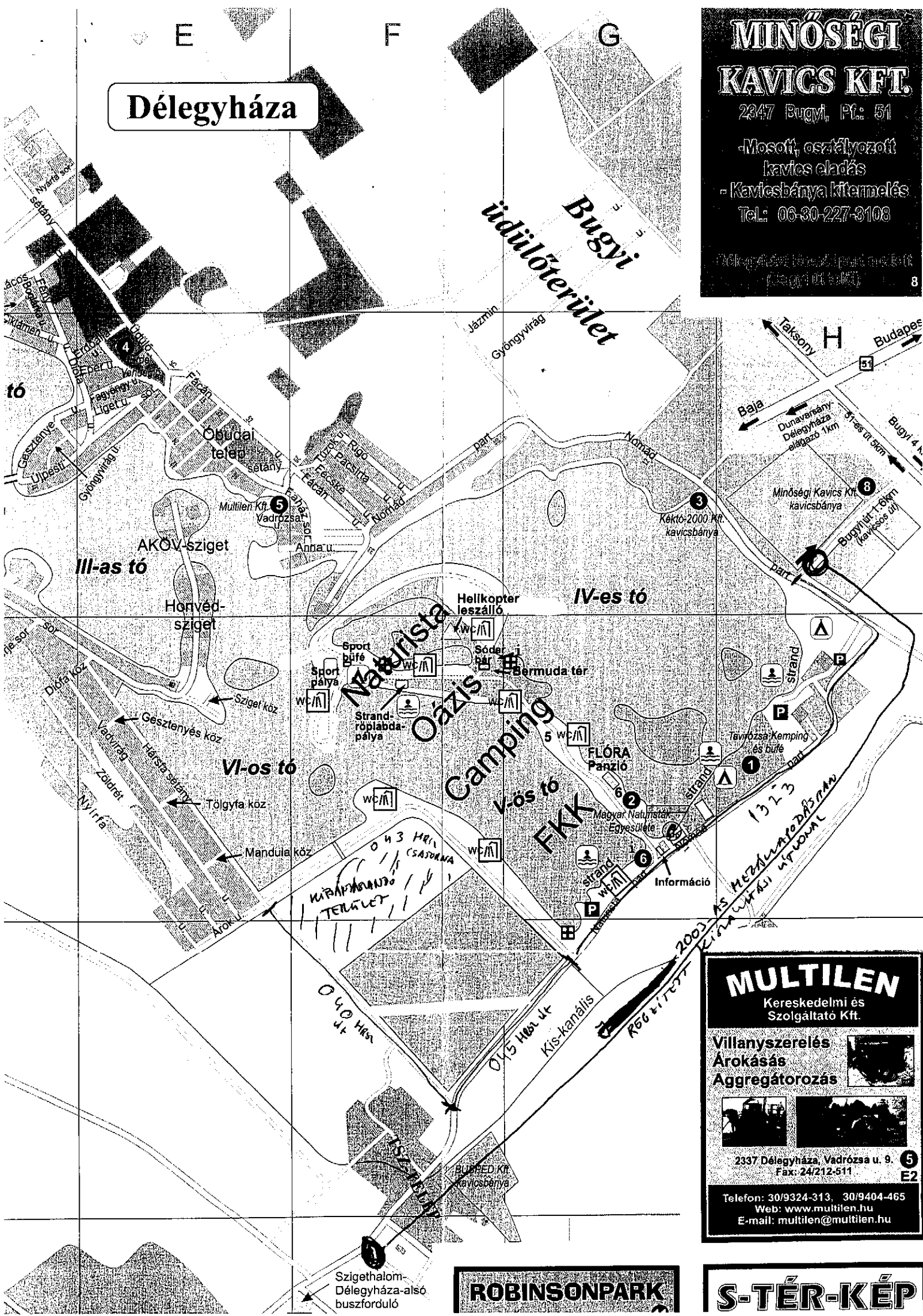
## MINŐSÉGI KAVICS KFT.

2347 Bugyi, Pf.: 51

- Mosott, osztályozott  
kavics eladás  
- Kavicsbánya kitermelés  
Tel.: 06-30-227-3103

Délegyháza és környéke  
(Bugyi út mentén)

8



## MULTILEN

Kereskedelmi és  
Szolgáltató Kft.

Villanyszerelés  
Arokásás  
Aggregátorozás



2337 Délegyháza, Vadrózsa u. 9. 5  
Fax: 24/212-511 E2

Telefon: 30/9324-313, 30/9404-465  
Web: www.multilen.hu  
E-mail: multilen@multilen.hu

## ROBINSONPARK

## S-TÉR-KÉP

Szigetalom-  
Délegyháza-alsó  
buszforduló

Körzeti Földhivatal Ráckeve  
Ráckeve 2300 Szent István tér 3. Pf. 51.

## Munkapéldány

**Csak belső használatra, ügyfélnek nem adható!**

2009.11.24

**DÉLEGYHÁZA**  
Külterület 040 helyrajzi szám

Szektor: 53  
Térképszelvény: 6

### I. rész

Földrészlet területe változás előtt: 5508 (m2) törlő határozat: 46865/2/1995.10.13  
1. Az ingatlan adatai:  
alrészlet adatok terület kat.t.jöv. alosztály adatok  
művelési ág/kivett megnevezés/ min.o ha m2 k.fill. ter. kat.jöv  
ha m2 k.fill

---

. Kivett között 0 6219 0.00

### II. rész

3. tulajdoni hányad: 1/1  
bejegyző határozat, érkezési idő: 32162/1991.10.31  
jogcím: tulajdonba adás  
jogállás: tulajdonos  
név: ÖNKORMÁNYZAT DÉLEGYHÁZA  
cím: 2337 DÉLEGYHÁZA Árpád utca 8

### III. rész

1. bejegyző határozat, érkezési idő: 46865/2/1995.10.13  
  
Önálló szöveges bejegyzés az ingatlan területe 5508.m2.-ről - 6219.m2.-re növekedett.

**Tulajdoni lap vége**

Körzeti Földhivatal Ráckeve  
Ráckeve 2300 Szent István tér 3. Pf. 51.

## Munkapéldány

### Csak belső használatra, ügyfélnek nem adható!

2009.11.24

**DÉLEGYHÁZA**  
Külterület 043 helyrajzi szám

Szektor: 16  
Térképszelvény: 3

#### I. rész

Földrészlet területe változás előtt: 27573 (m2) törlő határozat: 43513/1997.07.28

1. Az ingatlan adatai:

alrészlet adatai	terület	kat.t.jöv.	alosztály	adatok
művelési ág/kivett megnevezés/	min.o	ha m2	k.fill.	ter. kat.jöv ha m2 k.fill
Kivett csatorna	0	2.7605	0.00	

#### II. rész

1. tulajdoni hányad: 1/1  
bejegyző határozat, érkezési idő: 3603/1963.12.22  
jogcím: földrendezés  
jogállás: tulajdonos  
név: MAGYAR ÁLLAM  
cím: -
2. hányad: 0/1 törlő határozat: 47485/2002.08.15  
bejegyző határozat, érkezési idő: 3603/1963.12.22  
törlő határozat: 47485/2002.08.15  
jogcím: földrendezés  
jogállás: kezelő  
név: KÖZÉP-DUNA-VÖLGYI KÖRNYEZETVÉDELMI ÉS VIZÜGYI IGAZGATÓSÁG  
cím: 1088 BUDAPEST VIII.KER. Rákóczi út 41  
törzsszám: 15308380
3. hányad: 1/1  
bejegyző határozat, érkezési idő: 47485/2002.08.15  
jogcím: átadás  
jogállás: vagyonkezelő  
név: FŐVÁROSI ÉS PEST MEGYEI MEZŐGAZD. SZAKIG. HIVATAL FÖLDMŰVELÉSÜGYI IGAZGATÓSÁGA  
cím: 1135 BUDAPEST Lehel utca 43-47

#### III. rész

1. bejegyző határozat, érkezési idő: 35617/1988.04.17  
Építési tilalom  
5 m-nél magasabb építményre.  
jogosult:  
név: ALSÓDUNAVÖLGYI KÖVIZIG törzsszám: 15308397  
cím : 6500 BAJA Széchenyi utca 2/C
2. bejegyző határozat, érkezési idő: 43513/1997.07.28  
Önálló szöveges bejegyzés a terület 2.7573 m2-ről 2.7605 m2-re növekedett.