

**Délegyháza Község Önkormányzata Képviselő-testületének
13/2018.(X.26.) önkormányzati rendelete
az egészségügyi alapellátások körzeteiről szóló 8/2003.(IV.23.) önkormányzati rendelet
módosításáról**

Délegyháza Község Önkormányzatának Képviselő-testülete az egészségügyi alapellátásról szóló 2015. évi CXXIII. törvény 6.§ (1) bekezdésében kapott felhatalmazás alapján, az Alaptörvény 32. cikk (1) bekezdés a) pontjában, a Magyarország helyi önkormányzatairól szóló 2011. évi CLXXXIX. törvény 13.§ (1) bekezdés 4. pontjában, és az egészségügyi alapellátásról szóló 2015. évi CXXIII. törvény 5.§ (1) bekezdésében meghatározott feladatkörében eljárva a következőket rendeli el:

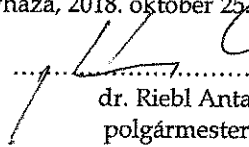
1.§ Az egészségügyi alapellátások körzeteiről szóló 8/2003.(IV.23.) önkormányzati rendelet 2.§ (1) bekezdése helyébe a következő rendelkezés lép:


„(1) Délegyháza község közigazgatási területén kettő háziorvosi körzet működik területi ellátási kötelezettséggel vegyes körzetként. Az I. és II. számú háziorvosi körzethez tartozó közterületek jegyzékét e rendelet 2. melléklete tartalmazza.


2.§ Az egészségügyi alapellátások körzeteiről szóló 8/2003.(IV.23.) önkormányzati rendelet 2. mellékletként e rendelet 1. mellékletével egészül ki.


3.§ Ez a rendelet 2018. november 1. napján lép hatályba.

Délegyháza, 2018. október 25.


.....
dr. Riebl Antal
polgármester




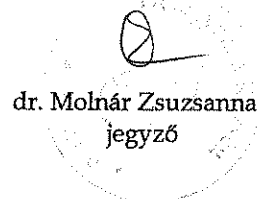

.....
dr. Molnár Zsuzsanna
jegyző



Kihirdetve:

Délegyháza, 2018. október 26. napján:


.....
dr. Molnár Zsuzsanna
jegyző



Háziorvosi körzetek:

I. háziorvosi körzethez tartozó közterületek:

Utca elnevezése
Ady Endre u.
Arany János u.
Árpád u.
Berzsenyi u.
Csatorna köz
Csepp köz
Csermely köz
Csobogó köz
Csóka tanya
Dózsa Gy. u.
Ezermester utca
Fűzfa u.
Gizella u.
Galla tanya
Gomb köz
Jókai u.
József Attila u.
Kastély köz
Kinizsi u.
Kis köz
Kossuth L. u.
Kovács köz
Kölcsey u.
Kurta köz
Majosi út
Marossy tanya
Mókus utca
Molnár köz
Móra Ferenc. u.
Némedi út
Óko Falu II.
Petőfi u.
Rákóczi u.
Robinson park
Szabadság tér
Szabó köz
Szilfa u.
Táncsics u.
Temető út
Tompa köz
TSZ telep
Vadkörtefa u.

Vég u.
Vörösmarty u.

II. háziiorvosi körzethez tartozó közterületek:

Utca elnevezése
Áfonya u.
Akácós út
AKÖV Sziget
Anna u.
Árok u.
Bányász sor
Boglárka u.
Boróka köz
Borostyán köz
Búza u.
Ciklámen u.
Csendes u.
Cserje sor
Deák F. u.
Diófa köz
Diófa u.
Eper u.
Erdőalja u.
Európa u.
Fácán u.
Fagyöngy u.
Faház sor
Fecske u.
Fény u.
Gacs sor
Gábor Áron u.
Gesztenye u.
Gesztenyés köz
Gizella telep
Gyöngyvirág u.
Harcsa utca
Hársfa sétány
Határ út
Honvéd- sziget
Hóvirág u.
Hullám utca
Ibolya u.
Kavics u.
Kéktó kissziget
Kéktó nagysziget
Kéktó sétány
Liget u.
Liliom utca

Mandula köz
Mária u.
MÁV 19-es őrház
Mezei tanya
Napsugár utca
Naturista part
Nomád part
Nyárfa sor
Nyírfa u.
Óbudai telep
Őz utca
Pacsirta utca
Paprika köz
Patak köz
Pitypang u.
Rigó u.
Sellő utca
Sirály u.
Sóderos út
Szarvas utca
Szántó u.
Széchenyi u.
Sziget köz
Szítakötő utca
Tavirózsa u.
Tölgyfa köz
Túzok u.
Udvarev tanya
Újpesti sor
Üdülő sétány
Vadrózsa u.
Vadvirág u.
Vásárhelyi P. u.
Vasút sor
Viktor tanya
Zöldrét u.
Zsombékos u.