

Délegyháza Község Önkormányzata
Képviselő-testületének
14/2020.(VII.16.) önkormányzati rendelete
az önkormányzati tulajdonú vizeken (bányatavakon) víziállások létesítésének
és fenntartásának, valamint mederhasználatának szabályozásáról szóló 5/2009.(II.18.)
önkormányzati rendelet módosításáról

Délegyháza Község Önkormányzatának Képviselő-testülete az alaptörvény 32. Cikk (29 bekezdésében meghatározott eredeti jogalkotói hatáskörében, az Alaptörvény 32. Cikk (1) bekezdés a) és e) pontjában meghatározott feladatkörében eljárva - az önkormányzati tulajdonú vizeken (bányatavakon) víziállások létesítésének és fenntartásának, valamint mederhasználatának szabályozásáról szóló 5/2009.(II.18.) önkormányzati rendelet módosításáról - a következőket rendeli el:

1. § (1) az önkormányzati tulajdonú vizeken (bányatavakon) víziállások létesítésének és fenntartásának, valamint mederhasználatának szabályozásáról szóló 5/2009.(II.18.) önkormányzati rendelet 5.§ (3) bekezdése helyébe a következő rendelkezés lép:

„(3) A víziállások csak a part mentén, és kizárólag egysorosan létesíthetők. A megengedett nagyságú víziállások között legalább 10 m-es védőtávolságot (a víziállás fejrésztől mérve) kell biztosítani, ennek hiányában víziállás nem létesíthető. Délegyháza Község Önkormányzat Képviselő-testülete egyedi esetben ettől eltérhet.”

(2) az önkormányzati tulajdonú vizeken (bányatavakon) víziállások létesítésének és fenntartásának, valamint mederhasználatának szabályozásáról szóló 5/2009.(II.18.) önkormányzati rendelet 9. § helyébe a következő rendelkezés lép:

„9. § Nem létesíthető semmilyen víziállás:

- a) II. tó Sirály strandi részén
- b) IV. tó keleti részén (Délegyháza 1335/3 hrsz-ú ingatlan északi sarokpontjától a Délegyháza 1335/1 hrsz-ú ingatlan déli sarokpontjáig)
- c) IV. tó nyugati részén a Délegyháza 1318/1 hrsz-ú ingatlan partvonalán
- d) V. tó teljes partszakaszán
- e) VI. és III. tó Délegyháza 1318/1 hrsz-ú ingatlan partvonalával érintett részén.

Jelen korlátozó-tiltó rendelkezések térképen történő ábrázolását jelen rendelet 1. számú mellékletében hivatkozott függelékek tartalmazzák.”


2. § Az önkormányzati tulajdonú vizeken (bányatavakon) víziállások létesítésének és fenntartásának, valamint mederhasználatának szabályozásáról szóló (egységes szerkezetbe foglalt) 5/2009.(II.18.) önkormányzati rendelet 1., 2., 3. számú melléklete helyébe e rendelet 1., 2., 3. számú melléklete, 1., 2., 3., 4., 5., 6. számú függeléke helyébe pedig jelen rendelet 1., 2., 3., 4., 5., 6. függeléke lép.

3. § Ez a rendelet a kihirdetését követő napon lép hatályba.

Délegyháza, 2020. július 15.



Dr. Riebl Antal
polgármester




dr. Molnár Zsuzsanna.
jegyző

A rendelet kihirdetve:

Délegyháza, 2020. július 16.


dr. Molnár Zsuzsanna.
jegyző

AZ EGYES TAVAK 0 MÉTERES PONTJA

- I. számú tó (1. függelék)**
a 285 hrsz-ú szigettel szemben lévő 284 hrsz-ú út közepe (kis közmű híd)
- II. számú tó (2. függelék)**
a 346 hrsz-ú ingatlanl szemben, a 386 hrsz-ú út I. számú tó felöli kezdő pontja
- III. számú tó (3. függelék)**
a 946 és 947 hrsz-ú utat összekötő híd 946 hrsz-ú út felöli kezdőpontja
- IV. számú tó (4. függelék)**
a 880/8 hrsz-ú ingatlan nyugati kezdőpontja
- V. számú tó (5. függelék)**
a tó egész területén tilos a víziállás létesítése, így a nullpont meghatározása sem értelmezhető
- VI. számú tó (6. függelék)**
a 1318 hrsz-ú ingatlan nyugati (a 1579/2 hrsz-ú ingatlan felé eső) kezdőpontja

A víziállások számozása az óramutató járásával megegyezően történik. Minden esetben megjelölve annak az ingatlannak a helyrajzi számát, mely előtt a víziállás van.

MEDERHASZNÁLATI DÍJ

A rendelet hatályba lépését követően a mederhasználati díj a délegyházi I., II., III. IV. és VI. számú tavakra egységesen

100,- Ft/m²/hó

Érk:**Ügyintéző:****Ügyiratszám:**KÉRELEM
VÍZIÁLLÁS LÉTESÍTÉSE IRÁNT

1. A kérelmező neve:

.....

2. A kérelmező lakcíme (székhelye):

.....

3. A kérelmező telefonszáma:

.....

4. A víziállás létesítésének helye:

.....

5. Az elsősori ingatlan helyrajzi száma és címe

.....

6. Elsősori ingatlantulajdonos neve:

.....

7. Elsősori ingatlantulajdonos címe:

.....

8. Elsősori ingatlantulajdonos telefonszáma:

.....

9. Engedély megadásának időpontja:

.....

10. Engedély lejártának időpontja:

.....

Dátum:

.....
kérelmező aláírása

Csatolandó iratok:

- elsősori ingatlantulajdonos nyilatkozata az engedélyről
- elsősori ingatlan egy hónapnál nem régebbi tulajdonilapja
- a kérelmező és az elsősori ingatlantulajdonos között létrejött megállapodás eredetben

Illetékbélyeg
3 000 Ft

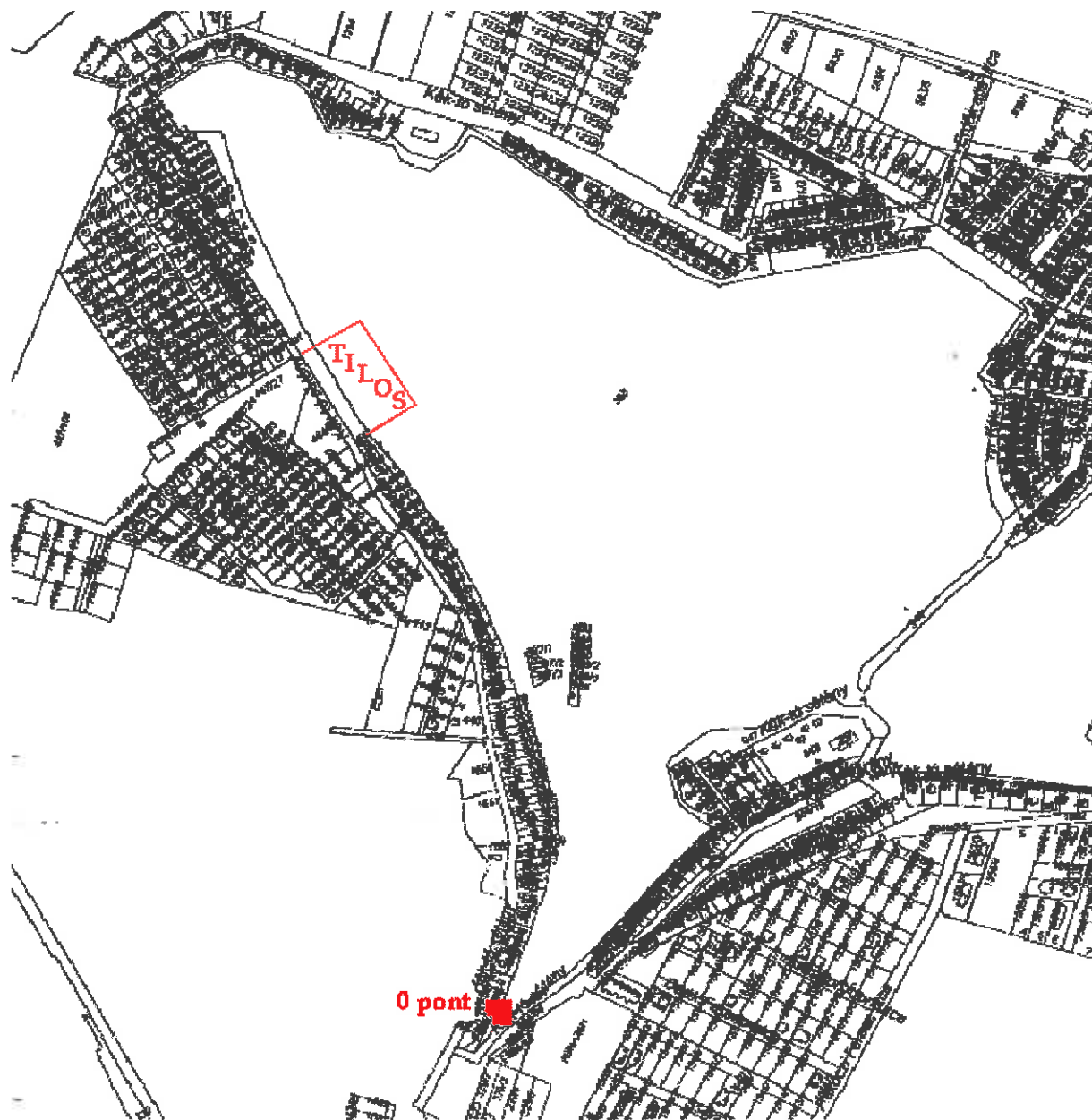
NYILATKOZAT

Alulírott, mint elsősori ingatlantulajdonos (engedélyező) nyilatkozom, hogy részére víziállás létesítését a hrsz-ú ingatlanom előtti partszakazon év időtartamra engedélyeztem.

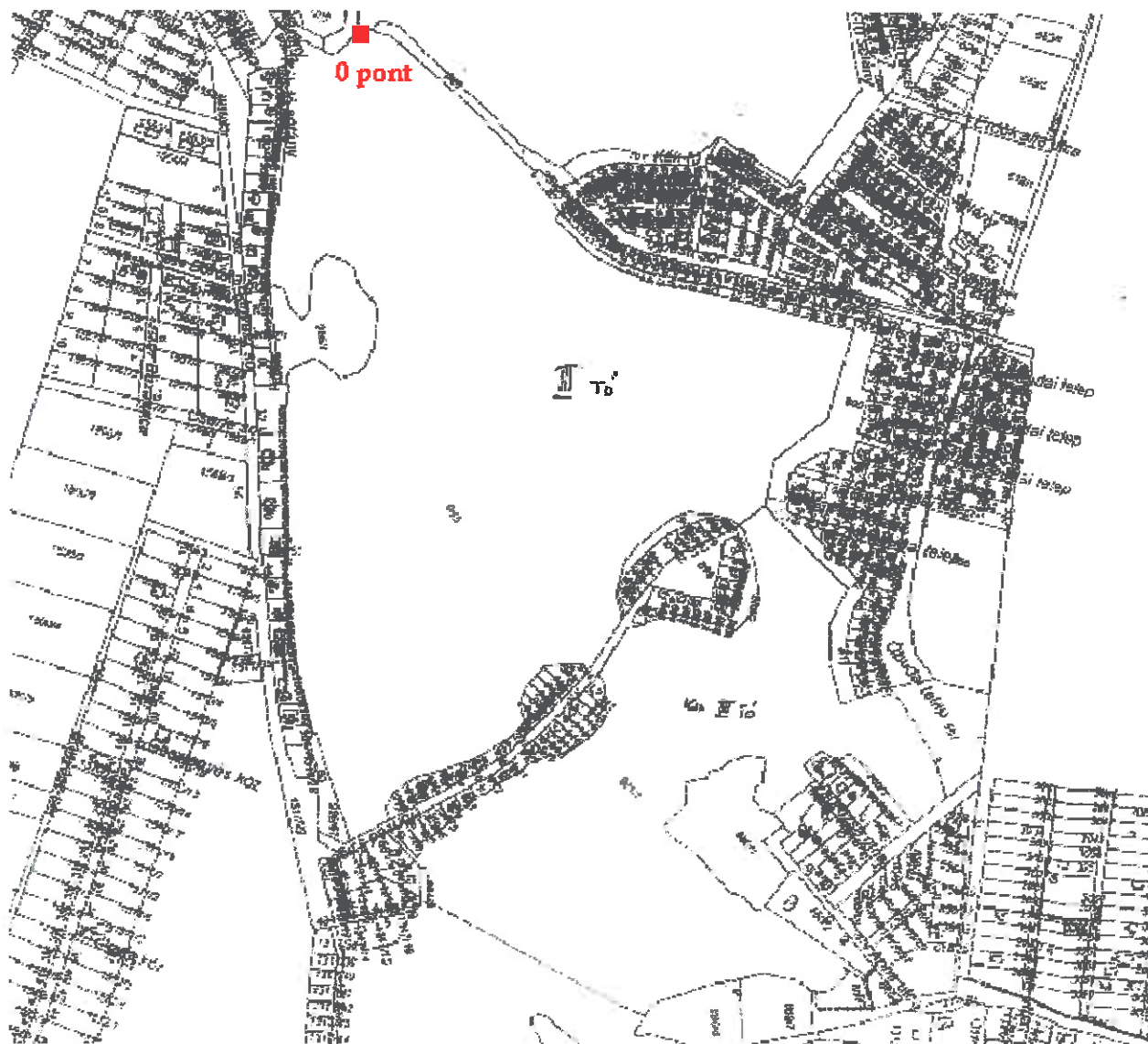
Dátum:

.....
engedélyező aláírása

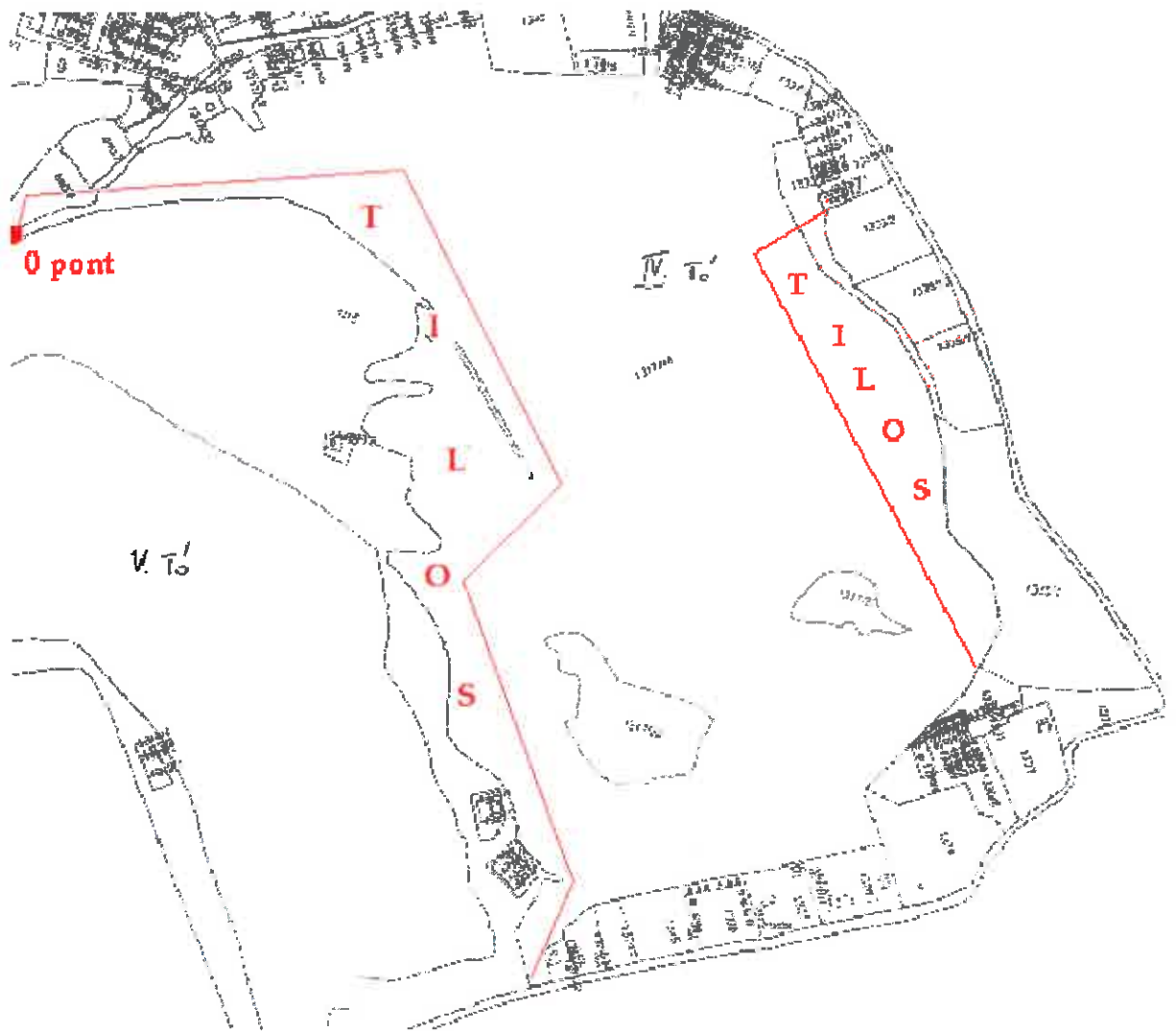
2. függelék
2. függelék az 5/2009.(II.18.) rendelethez



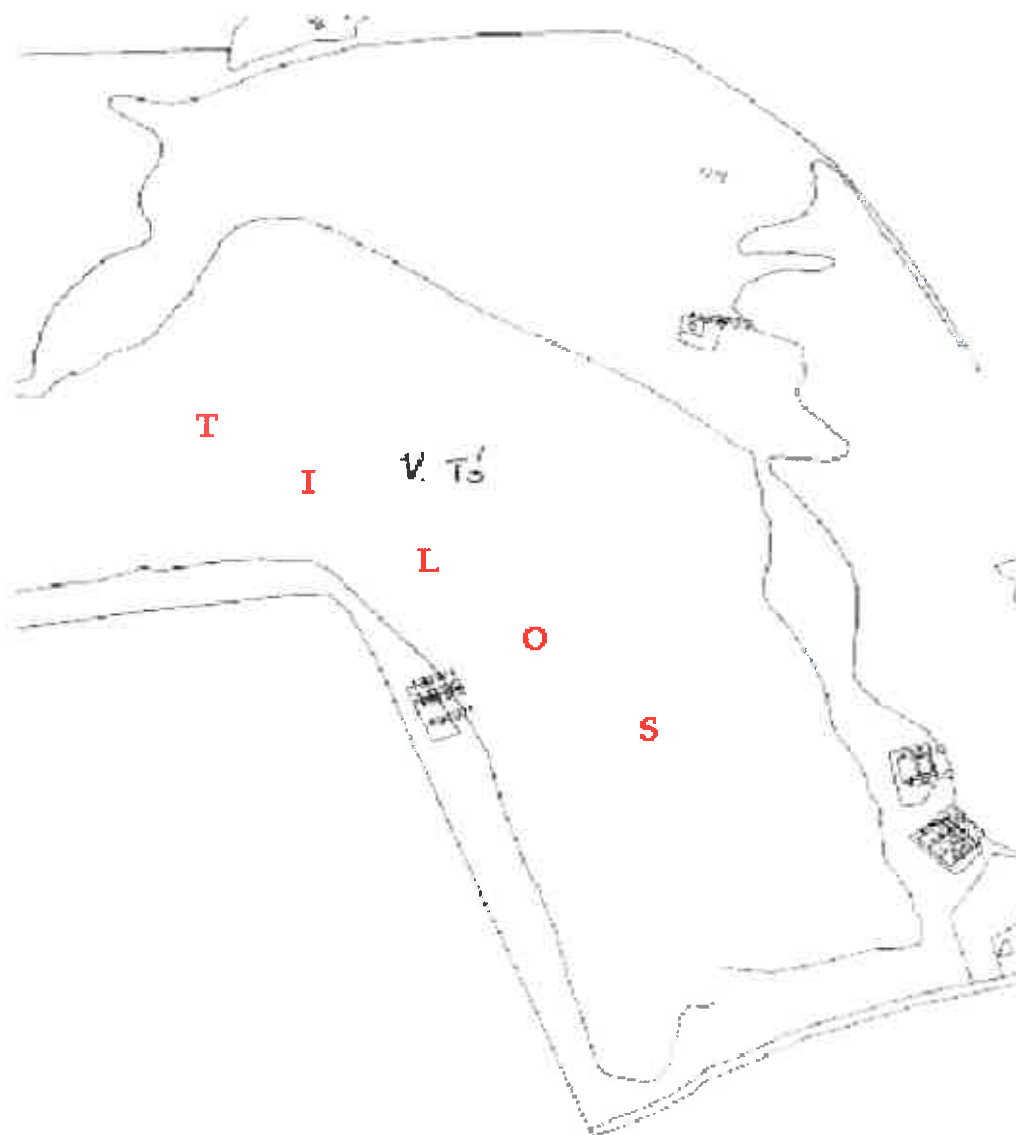
3. függelék
3. függelék az 5/2009.(II.18.) rendelethez



4. függelék
4. függelék az 5/2009.(II.18.) rendelethez



5. függelék
5. függelék az 5/2009.(II.18.) rendelethez



6. függelék
6. függelék az 5/2009.(II.18.) rendelethez

